

Общество с ограниченной ответственностью



«Проектно-Исследовательский Центр»

ПРОЕКТ МЕЖЕВАНИЯ ТЕРРИТОРИИ

для формирования земельных участков под обслуживание и эксплуатацию автомобильных дорог, расположенных внутри населенных пунктов д. Андреевское, д. Гришенино, п. Лом, с. Панфилово, д. Приволжье, д. Рютово, с. Тихвинское Октябрьского сельского поселения Рыбинского муниципального района Ярославской области.

г. Ставрополь, 2021

Утверждено:

от _____ № _____

Договор № 4010 от «23» июня 2020 г.

Заказчик: Администрация Октябрьского
сельского поселения

Рыбинского муниципального района

Ярославской области

ПРОЕКТ МЕЖЕВАНИЯ ТЕРРИТОРИИ

для формирования земельных участков под обслуживание и эксплуатацию
автомобильных дорог, расположенных внутри населенных пунктов
д. Андреевское, д. Гришенино, п. Лом, с. Панфилово, д. Приволжье,
д. Рютово, с. Тихвинское Октябрьского сельского поселения Рыбинского
муниципального района Ярославской области.

Генеральный директор

ООО «Проектно-Исследовательский Центр»



Зинченко К.В.

г. Ставрополь, 2021

СОСТАВ ПРОЕКТА

Том 1. Проект межевания территории. Основная часть.

1. Текстовая часть:

1.1. Перечень и сведения о площади образуемых земельных участков, в том числе возможные способы их образования.

1.2. Сведения об образуемых земельных участках, содержащие перечень координат характерных точек этих границ в системе координат, используемой для ведения Единого государственного реестра недвижимости.

1.3. Виды разрешенного использования образуемых земельных участков в соответствии с проектом межевания.

2. Чертежи межевания территории:

2.1. Обзорные схемы и чертежи проекта межевания территории земельных участков, расположенных на территории д.Адреевское, д.Гришенино, п.Лом, с.Панфилово, д.Приволжье, д.Рютово, с.Тихвинское Октябрьского сельского поселения Рыбинского муниципального района Ярославской области.

Том 2. Материалы по обоснованию проекта межевания территории.

1. Пояснительная записка.

1.1. Исходные данные и условия для подготовки проектной документации на линейные объекты.

1.2. Расчет размеров земельных участков, предоставленных для размещения линейного отвода.

1.3. Сервитуты и иные обременения.

2. Схемы по обоснованию положений о межевании территорий:

2.1. Карта-схема с указанием границ административно-территориальных образований, по территории которых формируются земельные участки.

2.2. Границы существующих объектов капитального строительства и земельных участков.

2.3. Границы зон с особыми условиями использования территорий.

2.4. Границы территорий объектов культурного наследия, включенных в единый реестр объектов культурного наследия (памятников истории и культуры) народов Российской Федерации.

2.4. Приложения.

Том 1.

Проект межевания территории. Основная часть.

1.Текстовая часть

1.1. Перечень и сведения о площади образуемых земельных участков, в том числе возможные способы их образования.

Образуемые земельные участки находятся на территории д.Адреевское, д.Гришенино, п.Лом, с.Панфилово, д.Приволжье, д.Рютово, с.Тихвинское Октябрьского сельского поселения Рыбинского муниципального района Ярославской области .

Проектом межевания на указанной территории выделены 7 (семь) участков проектирования.

Рассматриваемая территория расположена в границах кадастровых кварталов: 76:14:050433, 76:14:050419, 76:14:050420, 76:14:050326, 76:14:050302, 76:14:050343, 76:14:050104, 76:14:050428, 76:14:050402, 76:14:050425.

Категория земель — земли населенных пунктов.

Общая площадь под проектируемыми земельными участками составляет 96155 кв.м.

Проект межевания не содержит предложений по установлению границ зон действий публичных сервитутов.

Для определения координат точек земной поверхности и для установления границ земельных участков на местности использовался метод спутниковых (геодезических) измерений. Система координат МСК-76, зона 1.

Установление границ земельных участков на местности следует выполнять в соответствии с требованиями федерального законодательства, а также инструкции по проведению межевания.

Перечень образуемых земельных участков приведен в таблице 1.

Таблица 1

Перечень земельных участков, образованных из земель,
находящихся в государственной и муниципальной собственности
(в границах Октябрьского сельского поселения
Рыбинского района Ярославской области)

№	Местоположение образуемого земельного участка	Условный номер образуемого земельного участка	Площадь образуемого земельного участка (кв.м)	Сведения о правообладателях и вид права	Категория земель образуемого земельного участка	Разрешенное использование образуемого земельного участка	Источник образования
1	2	3	4	5	6	7	8
1	Ярославская область, Рыбинский район, Октябрьское сельское поселение, д.Андреевское	:ЗУ1	3931	Администрация Октябрьского сельского поселения Рыбинского района Ярославской области/ муниципальная собственность	Земли населенных пунктов	Улично-дорожная сеть	Земли государственной или муниципальной собственности
2	Ярославская область, Рыбинский район, Октябрьское сельское поселение, д.Гришенино	:ЗУ1	11737	Администрация Октябрьского сельского поселения Рыбинского района Ярославской области/	Земли населенных пунктов	Улично-дорожная сеть	Земли государственной или муниципальной собственности

				муниципальная собственность			
3	Ярославская область, Рыбинский район, Октябрьское сельское поселение, п. Лом	:ЗУ1	39926	Администрация Октябрьского сельского поселения Рыбинского района Ярославской области/ муниципальная собственность	Земли населенных пунктов	Улично-дорожная сеть	Земли государственной или муниципальной собственности
4	Ярославская область, Рыбинский район, Октябрьское сельское поселение, с. Панфилово	:ЗУ1	12588	Администрация Октябрьского сельского поселения Рыбинского района Ярославской области/ муниципальная собственность	Земли населенных пунктов	Улично-дорожная сеть	Земли государственной или муниципальной собственности
5	Ярославская область, Рыбинский район, Октябрьское сельское поселение, д.Приволжье	:ЗУ1	8691	Администрация Октябрьского сельского поселения Рыбинского района Ярославской области/ муниципальная собственность	Земли населенных пунктов	Улично-дорожная сеть	Земли государственной или муниципальной собственности
6	Ярославская область, Рыбинский район, Октябрьское сельское поселение,	:ЗУ1	12573	Администрация Октябрьского сельского поселения Рыбинского района	Земли населенных пунктов	Улично-дорожная сеть	Земли государственной или муниципальной

	д. Рютово			Ярославской области/ муниципальная собственность			собственности
7	Ярославская область, Рыбинский район, Октябрьское сельское поселение, с. Тихвинское	:ЗУ1	6709	Администрация Октябрьского сельского поселения Рыбинского района Ярославской области/ муниципальная собственность	Земли населенных пунктов	Улично-дорожная сеть	Земли государственной или муниципальной собственности

1.2. Сведения о границах территории, в отношении которой утвержден проект межевания, содержащие перечень координат характерных точек этих границ в системе координат, используемой для ведения Единого государственного реестра недвижимости.

Таблица 2

Каталоги координат образуемых земельных участков
(в границах Октябрьского сельского поселения
Рыбинского района Ярославской области)

Местоположение земельного участка: Ярославская область, Рыбинский район, Октябрьское сельское поселение, д.Андреевское				
Обозначение земельного участка : :ЗУ1				
Площадь: 3931 кв.м.				
Обозначение характерных точек границ	Координаты, м		Средняя квадратическая погрешность положения характерной точки (M_t), м	Описание закрепления точки
	X	Y		
1	415734.89	1284241.73	0.10	—
2	415722.92	1284294.93	0.10	—
3	415725.44	1284309.41	0.10	—
4	415729.75	1284324.28	0.10	—
5	415735.43	1284343.34	0.10	—
6	415736.92	1284350.84	0.10	—
7	415737.24	1284351.71	0.10	—
8	415739.44	1284364.40	0.10	—
9	415742.22	1284379.34	0.10	—
10	415743.62	1284389.69	0.10	—

11	415744.29	1284393.77	0.10	—
12	415741.22	1284394.37	0.10	—
13	415741.72	1284397.12	0.10	—
14	415744.92	1284396.57	0.10	—
15	415751.54	1284433.49	0.10	—
16	415755.77	1284461.48	0.10	—
17	415756.29	1284477.14	0.10	—
18	415759.66	1284492.86	0.10	—
19	415762.46	1284501.46	0.10	—
20	415764.67	1284510.08	0.10	—
21	415769.59	1284531.08	0.10	—
22	415777.54	1284579.50	0.10	—
23	415786.32	1284608.60	0.10	—
24	415787.74	1284614.25	0.10	—
25	415791.81	1284642.38	0.10	—
26	415792.41	1284649.50	0.10	—
27	415783.12	1284649.56	0.10	—
28	415782.98	1284643.12	0.10	—
29	415780.30	1284621.40	0.10	—
30	415774.06	1284592.19	0.10	—
31	415770.11	1284576.12	0.10	—
32	415767.96	1284567.20	0.10	—
33	415752.30	1284505.50	0.10	—
34	415747.41	1284489.66	0.10	—

35	415743.89	1284472.77	0.10	–
36	415744.49	1284462.81	0.10	–
37	415745.00	1284458.35	0.10	–
38	415745.27	1284451.98	0.10	–
39	415743.48	1284433.66	0.10	–
40	415740.42	1284415.86	0.10	–
41	415737.26	1284397.49	0.10	–
42	415736.16	1284396.15	0.10	–
43	415732.65	1284385.40	0.10	–
44	415731.91	1284378.79	0.10	–
45	415731.73	1284366.91	0.10	–
46	415727.91	1284347.22	0.10	–
47	415719.91	1284323.34	0.10	–
48	415716.02	1284314.34	0.10	–
49	415713.37	1284305.29	0.10	–
50	415711.09	1284292.96	0.10	–
51	415712.41	1284284.54	0.10	–
52	415716.95	1284264.85	0.10	–
53	415723.57	1284240.94	0.10	–
54	415726.03	1284246.25	0.10	–
1	415734.89	1284241.73	0.10	–
–	–	–	–	–
55	415786.82	1284611.93	0.10	–
56	415787.11	1284612.84	0.10	–

57	415784.72	1284613.60	0.10	—
58	415784.43	1284612.69	0.10	—
55	415786.82	1284611.93	0.10	—
—	—	—	—	—
59	415743.11	1284418.28	0.10	—
60	415743.37	1284419.23	0.10	—
61	415742.35	1284419.52	0.10	—
62	415742.03	1284418.62	0.10	—
59	415743.11	1284418.28	0.10	—
—	—	—	—	—
63	415755.72	1284474.61	0.10	—
64	415755.72	1284475.87	0.10	—
65	415754.44	1284475.87	0.10	—
66	415754.44	1284474.61	0.10	—
63	415755.72	1284474.61	0.10	—
—	—	—	—	—
67	415748.54	1284443.90	0.10	—
68	415748.71	1284444.84	0.10	—
69	415747.36	1284445.11	0.10	—
70	415747.15	1284444.19	0.10	—
67	415748.54	1284443.90	0.10	—
Местоположение земельного участка: Ярославская область, Рыбинский район, Октябрьское сельское поселение, д. Гришенино				
Обозначение земельного участка : :ЗУ1				

Площадь: 11737 кв.м.				
Обозначение характерных точек границ	Координаты, м		Средняя квадратическа я погрешность положения характерной точки (M_t), м	Описание закрепления точки
	X	Y		
:ЗУ1(1)	–	–	–	–
н1	417448.97	1286276.64	0.10	–
н2	417447.66	1286290.20	0.10	–
н3	417430.78	1286299.35	0.10	–
н4	417412.78	1286302.59	0.10	–
н5	417383.56	1286320.64	0.10	–
н6	417366.47	1286326.30	0.10	–
н7	417359.39	1286327.53	0.10	–
н8	417351.18	1286326.63	0.10	–
н9	417343.34	1286323.64	0.10	–
н10	417327.91	1286309.14	0.10	–
н11	417323.71	1286303.25	0.10	–
н12	417322.84	1286303.88	0.10	–
н13	417319.21	1286302.12	0.10	–
н14	417315.31	1286301.36	0.10	–
н15	417314.23	1286299.57	0.10	–
н16	417308.00	1286298.30	0.10	–
н17	417304.20	1286300.55	0.10	–
н18	417303.03	1286298.71	0.10	–

н19	417302.10	1286298.72	0.10	—
н20	417298.81	1286300.06	0.10	—
н21	417295.33	1286300.05	0.10	—
н22	417286.64	1286290.39	0.10	—
н23	417282.57	1286286.42	0.10	—
н24	417279.57	1286284.59	0.10	—
н25	417276.87	1286283.95	0.10	—
н26	417274.14	1286283.95	0.10	—
н27	417262.29	1286293.95	0.10	—
н28	417250.27	1286305.13	0.10	—
н29	417231.90	1286329.67	0.10	—
н30	417220.90	1286324.31	0.10	—
н31	417241.98	1286296.43	0.10	—
н32	417265.98	1286275.97	0.10	—
н33	417268.85	1286274.62	0.10	—
н34	417273.41	1286273.92	0.10	—
н35	417278.90	1286274.77	0.10	—
н36	417279.76	1286275.10	0.10	—
н37	417282.42	1286277.92	0.10	—
н38	417281.69	1286278.57	0.10	—
н39	417284.41	1286281.61	0.10	—
н40	417301.61	1286294.39	0.10	—
н41	417308.07	1286289.82	0.10	—
н42	417316.72	1286289.42	0.10	—

н43	417323.73	1286290.98	0.10	–
н44	417330.08	1286294.40	0.10	–
н45	417348.95	1286312.97	0.10	–
н46	417353.63	1286314.86	0.10	–
н47	417358.28	1286315.54	0.10	–
н48	417363.99	1286314.55	0.10	–
н49	417378.04	1286309.96	0.10	–
н50	417408.99	1286291.16	0.10	–
н51	417426.59	1286288.06	0.10	–
н52	417436.10	1286283.58	0.10	–
н1	417448.97	1286276.64	0.10	–
:3У1(2)	–	–	–	–
н53	417215.67	1286335.74	0.10	–
н54	417218.30	1286343.25	0.10	–
н55	417218.39	1286350.74	0.10	–
н56	417212.84	1286361.31	0.10	–
н57	417210.57	1286373.72	0.10	–
н58	417201.53	1286383.53	0.10	–
н59	417199.03	1286373.29	0.10	–
н60	417201.17	1286358.34	0.10	–
н61	417211.21	1286339.22	0.10	–
н53	417215.67	1286335.74	0.10	–
:3У1(3)	–	–	–	–
н62	417203.72	1286414.15	0.10	–

н63	417213.91	1286426.82	0.10	—
н64	417211.96	1286442.15	0.10	—
н65	417205.57	1286451.89	0.10	—
н66	417193.20	1286465.07	0.10	—
н67	417183.07	1286483.41	0.10	—
н68	417170.84	1286510.95	0.10	—
н69	417160.53	1286530.34	0.10	—
н70	417142.98	1286561.19	0.10	—
н71	417134.68	1286592.15	0.10	—
н72	417128.33	1286602.59	0.10	—
н73	417111.07	1286623.89	0.10	—
н74	417091.70	1286652.28	0.10	—
н75	417060.01	1286690.70	0.10	—
н76	417052.17	1286700.60	0.10	—
н77	417043.81	1286714.86	0.10	—
н78	417034.67	1286730.07	0.10	—
н79	416995.08	1286802.26	0.10	—
н80	416979.25	1286829.30	0.10	—
н81	416978.29	1286829.30	0.10	—
н82	416978.29	1286830.55	0.10	—
н83	416973.78	1286838.65	0.10	—
н84	416942.26	1286886.95	0.10	—
н85	416939.07	1286887.94	0.10	—
н86	416939.53	1286889.43	0.10	—

н87	416941.43	1286888.84	0.10	—
н88	416934.98	1286898.84	0.10	—
н89	416927.46	1286909.46	0.10	—
н90	416900.11	1286941.58	0.10	—
н91	416874.15	1286967.74	0.10	—
н92	416860.96	1286981.60	0.10	—
н93	416844.39	1287005.14	0.10	—
н94	416828.59	1287033.48	0.10	—
н95	416818.74	1287051.37	0.10	—
н96	416808.70	1287044.65	0.10	—
н97	416821.12	1287025.72	0.10	—
н98	416823.94	1287022.42	0.10	—
н99	416827.04	1287020.98	0.10	—
н100	416826.55	1287019.92	0.10	—
н101	416823.96	1287021.12	0.10	—
н102	416845.33	1286986.59	0.10	—
н103	416855.43	1286973.36	0.10	—
н104	416865.54	1286960.06	0.10	—
н105	416876.16	1286949.99	0.10	—
н106	416877.33	1286949.99	0.10	—
н107	416877.33	1286948.90	0.10	—
н108	416876.35	1286948.90	0.10	—
н109	416891.01	1286933.76	0.10	—
н110	416920.82	1286898.75	0.10	—

Н111	416939.40	1286871.45	0.10	—
Н112	416944.89	1286863.47	0.10	—
Н113	416966.41	1286833.89	0.10	—
Н114	416976.52	1286815.36	0.10	—
Н115	417023.88	1286724.81	0.10	—
Н116	417050.59	1286683.27	0.10	—
Н117	417082.23	1286644.90	0.10	—
Н118	417101.23	1286617.02	0.10	—
Н119	417118.97	1286595.07	0.10	—
Н120	417123.94	1286586.74	0.10	—
Н121	417132.89	1286556.04	0.10	—
Н122	417136.42	1286551.05	0.10	—
Н123	417151.00	1286525.35	0.10	—
Н124	417160.14	1286505.50	0.10	—
Н125	417172.21	1286478.31	0.10	—
Н126	417183.95	1286457.39	0.10	—
Н127	417196.19	1286444.39	0.10	—
Н128	417200.28	1286438.98	0.10	—
Н62	417203.72	1286414.15	0.10	—
—	—	—	—	—
Н129	416860.14	1286981.77	0.10	—
Н130	416860.14	1286982.58	0.10	—
Н131	416859.20	1286982.58	0.10	—
Н132	416859.20	1286981.77	0.10	—

Н129	416860.14	1286981.77	0.10	–
–	–	–	–	–
Н133	416974.73	1286824.36	0.10	–
Н134	416974.73	1286825.61	0.10	–
Н135	416973.53	1286825.57	0.10	–
Н136	416973.57	1286824.44	0.10	–
Н133	416974.73	1286824.36	0.10	–
–	–	–	–	–
Н137	416885.03	1286954.97	0.10	–
Н138	416885.03	1286955.98	0.10	–
Н139	416883.90	1286955.98	0.10	–
Н140	416883.90	1286954.97	0.10	–
Н137	416885.03	1286954.97	0.10	–
–	–	–	–	–
Н141	416938.60	1286878.88	0.10	–
Н142	416938.60	1286880.01	0.10	–
Н143	416937.39	1286880.01	0.10	–
Н144	416937.39	1286878.88	0.10	–
Н141	416938.60	1286878.88	0.10	–
–	–	–	–	–
Н145	416909.62	1286927.70	0.10	–
Н146	416909.62	1286928.94	0.10	–
Н147	416908.22	1286928.94	0.10	–
Н148	416908.22	1286927.70	0.10	–

н145	416909.62	1286927.70	0.10	—
—	—	—	—	—
н149	416926.62	1286906.77	0.10	—
н150	416926.62	1286908.05	0.10	—
н151	416925.18	1286908.05	0.10	—
н152	416925.18	1286906.77	0.10	—
н149	416926.62	1286906.77	0.10	—
Местоположение земельного участка: Ярославская область, Рыбинский район, Октябрьское сельское поселение, п.Лом				
Обозначение земельного участка : :ЗУ1				
Площадь: 39926 кв.м.				
:ЗУ1(1)	—	—	—	—
н1	402019.37	1285785.48	0.10	—
н2	402042.08	1285812.11	0.10	—
н3	402051.29	1285824.24	0.10	—
н4	402094.96	1285903.77	0.10	—
н5	402109.14	1285928.50	0.10	—
н6	402113.91	1285940.30	0.10	—
н7	402105.91	1285951.60	0.10	—
н8	402098.53	1285934.12	0.10	—
н9	402087.09	1285914.38	0.10	—
н10	402084.01	1285906.58	0.10	—
н11	402057.14	1285860.03	0.10	—
н12	402041.03	1285830.47	0.10	—

н13	402032.82	1285819.73	0.10	–
н14	402010.73	1285793.83	0.10	–
н15	402003.40	1285788.28	0.10	–
н16	401982.80	1285779.41	0.10	–
н17	401941.19	1285757.35	0.10	–
н18	401893.47	1285733.35	0.10	–
н19	401887.22	1285731.94	0.10	–
н20	401881.80	1285732.40	0.10	–
н21	401876.66	1285734.83	0.10	–
н22	401871.75	1285747.14	0.10	–
н23	401854.62	1285736.32	0.10	–
н24	401869.27	1285725.33	0.10	–
н25	401877.65	1285721.08	0.10	–
н26	401887.13	1285719.90	0.10	–
н27	401896.76	1285721.79	0.10	–
н28	401946.89	1285746.79	0.10	–
н29	401988.03	1285768.61	0.10	–
н30	402009.15	1285777.73	0.10	–
н1	402019.37	1285785.48	0.10	–
–	–	–	–	–
н31	402072.78	1285884.14	0.10	–
н32	402075.12	1285888.17	0.10	–
н33	402074.11	1285888.75	0.10	–
н34	402071.89	1285884.77	0.10	–

н31	402072.78	1285884.14	0.10	–
–	–	–	–	–
н35	402057.62	1285852.62	0.10	–
н36	402058.20	1285853.65	0.10	–
н37	402054.83	1285855.17	0.10	–
н38	402054.25	1285854.13	0.10	–
н35	402057.62	1285852.62	0.10	–
:3У1(2)	–	–	–	–
н39	402076.58	1285993.07	0.10	–
н40	402072.55	1285998.77	0.10	–
н41	402042.08	1286040.09	0.10	–
н42	402034.71	1286033.09	0.10	–
н43	402039.74	1286030.89	0.10	–
н44	402057.93	1286005.72	0.10	–
н45	402065.87	1285997.31	0.10	–
н39	402076.58	1285993.07	0.10	–
–	–	–	–	–
н46	402063.88	1286002.88	0.10	–
н47	402063.44	1286003.57	0.10	–
н48	402061.58	1286002.39	0.10	–
н49	402062.02	1286001.70	0.10	–
н46	402063.88	1286002.88	0.10	–
:3У1(3)	–	–	–	–
н50	402780.44	1285362.44	0.10	–

н51	402775.36	1285383.50	0.10	—
н52	402735.98	1285457.30	0.10	—
н53	402725.25	1285486.68	0.10	—
н54	402702.73	1285531.27	0.10	—
н55	402694.08	1285547.10	0.10	—
н56	402676.54	1285572.61	0.10	—
н57	402650.68	1285606.93	0.10	—
н58	402616.73	1285646.17	0.10	—
н59	402584.48	1285683.38	0.10	—
н60	402569.02	1285706.27	0.10	—
н61	402539.65	1285735.74	0.10	—
н62	402532.15	1285746.02	0.10	—
н63	402520.99	1285732.93	0.10	—
н64	402532.83	1285725.59	0.10	—
н65	402560.00	1285698.35	0.10	—
н66	402575.55	1285675.57	0.10	—
н67	402608.13	1285639.34	0.10	—
н68	402641.31	1285599.44	0.10	—
н69	402668.66	1285565.73	0.10	—
н70	402685.02	1285540.94	0.10	—
н71	402692.14	1285525.62	0.10	—
н72	402714.33	1285481.69	0.10	—
н73	402724.85	1285452.80	0.10	—
н74	402762.73	1285381.56	0.10	—

н50	402780.44	1285362.44	0.10	–
:3У1(4)	–	–	–	–
н75	402877.21	1285654.24	0.10	–
н76	402879.24	1285657.08	0.10	–
н77	402882.26	1285666.02	0.10	–
н78	402882.42	1285669.27	0.10	–
н79	402880.25	1285677.91	0.10	–
н80	402856.22	1285723.44	0.10	–
н81	402810.38	1285813.69	0.10	–
н82	402796.54	1285835.96	0.10	–
н83	402766.97	1285889.31	0.10	–
н84	402760.93	1285897.99	0.10	–
н85	402734.57	1285933.79	0.10	–
н86	402724.57	1285941.41	0.10	–
н87	402714.63	1285946.88	0.10	–
н88	402695.50	1285957.32	0.10	–
н89	402681.03	1285962.36	0.10	–
н90	402663.96	1285973.05	0.10	–
н91	402663.96	1285972.62	0.10	–
н92	402662.56	1285972.62	0.10	–
н93	402662.56	1285973.77	0.10	–
н94	402652.74	1285980.07	0.10	–
н95	402650.23	1285974.44	0.10	–
н96	402657.31	1285970.79	0.10	–

Н97	402679.90	1285959.52	0.10	—
Н98	402705.06	1285944.05	0.10	—
Н99	402723.72	1285931.97	0.10	—
Н100	402727.71	1285928.76	0.10	—
Н101	402738.97	1285912.65	0.10	—
Н102	402752.77	1285891.46	0.10	—
Н103	402759.17	1285884.49	0.10	—
Н104	402785.81	1285833.91	0.10	—
Н105	402800.39	1285811.55	0.10	—
Н106	402869.26	1285673.01	0.10	—
Н107	402870.35	1285668.25	0.10	—
Н108	402868.45	1285662.65	0.10	—
Н109	402817.52	1285625.71	0.10	—
Н110	402804.68	1285622.09	0.10	—
Н111	402800.72	1285620.84	0.10	—
Н112	402796.95	1285622.51	0.10	—
Н113	402785.28	1285640.68	0.10	—
Н114	402774.21	1285658.04	0.10	—
Н115	402762.50	1285680.31	0.10	—
Н116	402748.90	1285708.33	0.10	—
Н117	402657.84	1285886.96	0.10	—
Н118	402650.22	1285893.07	0.10	—
Н119	402639.65	1285896.59	0.10	—
Н120	402625.13	1285899.63	0.10	—

Н121	402621.91	1285887.97	0.10	—
Н122	402636.20	1285885.10	0.10	—
Н123	402645.26	1285882.08	0.10	—
Н124	402649.08	1285878.69	0.10	—
Н125	402738.28	1285702.75	0.10	—
Н126	402764.77	1285652.63	0.10	—
Н127	402786.81	1285616.12	0.10	—
Н128	402790.91	1285612.67	0.10	—
Н129	402795.31	1285609.77	0.10	—
Н130	402801.16	1285609.14	0.10	—
Н131	402823.27	1285615.12	0.10	—
Н75	402877.21	1285654.24	0.10	—
—	—	—	—	—
Н132	402776.68	1285856.32	0.10	—
Н133	402776.12	1285857.14	0.10	—
Н134	402775.29	1285856.58	0.10	—
Н135	402775.85	1285855.75	0.10	—
Н132	402776.68	1285856.32	0.10	—
—	—	—	—	—
Н136	402809.87	1285611.90	0.10	—
Н137	402812.58	1285614.88	0.10	—
Н138	402811.65	1285615.73	0.10	—
Н139	402808.94	1285612.75	0.10	—
Н136	402809.87	1285611.90	0.10	—

–	–	–	–	–
Н140	402677.33	1285844.88	0.10	–
Н141	402676.77	1285845.71	0.10	–
Н142	402675.94	1285845.15	0.10	–
Н143	402676.50	1285844.32	0.10	–
Н140	402677.33	1285844.88	0.10	–
–	–	–	–	–
Н144	402808.15	1285802.49	0.10	–
Н145	402808.15	1285804.00	0.10	–
Н146	402806.36	1285804.00	0.10	–
Н147	402806.36	1285802.49	0.10	–
Н144	402808.15	1285802.49	0.10	–
:3У1(5)	–	–	–	–
Н148	402682.10	1286047.91	0.10	–
Н149	402667.13	1286057.04	0.10	–
Н150	402657.97	1286061.50	0.10	–
Н151	402649.98	1286064.65	0.10	–
Н152	402612.66	1286074.01	0.10	–
Н153	402612.66	1286071.52	0.10	–
Н154	402611.61	1286071.52	0.10	–
Н155	402611.61	1286074.19	0.10	–
Н156	402598.91	1286077.46	0.10	–
Н157	402583.09	1286080.77	0.10	–
Н158	402572.98	1286106.16	0.10	–

Н159	402566.89	1286117.69	0.10	—
Н160	402558.70	1286131.84	0.10	—
Н161	402562.31	1286155.52	0.10	—
Н162	402564.05	1286168.62	0.10	—
Н163	402562.37	1286177.18	0.10	—
Н164	402556.19	1286182.88	0.10	—
Н165	402523.03	1286194.86	0.10	—
Н166	402478.74	1286209.77	0.10	—
Н167	402453.17	1286213.38	0.10	—
Н168	402427.71	1286217.73	0.10	—
Н169	402394.12	1286225.67	0.10	—
Н170	402394.12	1286224.31	0.10	—
Н171	402392.45	1286224.31	0.10	—
Н172	402392.45	1286225.92	0.10	—
Н173	402386.24	1286227.54	0.10	—
Н174	402360.78	1286232.38	0.10	—
Н175	402356.68	1286233.56	0.10	—
Н176	402356.68	1286232.25	0.10	—
Н177	402355.13	1286232.25	0.10	—
Н178	402355.13	1286233.93	0.10	—
Н179	402336.01	1286239.52	0.10	—
Н180	402330.92	1286240.51	0.10	—
Н181	402325.31	1286239.92	0.10	—
Н182	402321.92	1286235.27	0.10	—

Н183	402318.63	1286226.60	0.10	—
Н184	402312.98	1286214.87	0.10	—
Н185	402299.69	1286190.91	0.10	—
Н186	402291.37	1286171.16	0.10	—
Н187	402285.98	1286153.31	0.10	—
Н188	402287.56	1286145.43	0.10	—
Н189	402304.71	1286136.35	0.10	—
Н190	402325.44	1286128.06	0.10	—
Н191	402351.78	1286120.76	0.10	—
Н192	402380.40	1286114.54	0.10	—
Н193	402415.29	1286104.23	0.10	—
Н194	402436.29	1286096.31	0.10	—
Н195	402452.30	1286091.82	0.10	—
Н196	402484.33	1286081.39	0.10	—
Н197	402500.97	1286078.78	0.10	—
Н198	402548.09	1286073.94	0.10	—
Н199	402578.95	1286069.38	0.10	—
Н200	402596.37	1286065.73	0.10	—
Н201	402646.38	1286053.20	0.10	—
Н202	402653.33	1286050.90	0.10	—
Н203	402661.61	1286046.38	0.10	—
Н204	402671.61	1286041.57	0.10	—
Н148	402682.10	1286047.91	0.10	—
—	—	—	—	—

Н205	402345.07	1286229.59	0.10	—
Н206	402345.07	1286231.26	0.10	—
Н207	402343.52	1286231.26	0.10	—
Н208	402343.52	1286229.59	0.10	—
Н205	402345.07	1286229.59	0.10	—
—	—	—	—	—
Н209	402568.40	1286072.26	0.10	—
Н210	402568.40	1286073.63	0.10	—
Н211	402567.09	1286073.63	0.10	—
Н212	402567.09	1286072.26	0.10	—
Н209	402568.40	1286072.26	0.10	—
—	—	—	—	—
Н213	402388.39	1286219.47	0.10	—
Н214	402388.39	1286220.78	0.10	—
Н215	402386.84	1286220.78	0.10	—
Н216	402386.84	1286219.47	0.10	—
Н213	402388.39	1286219.47	0.10	—
—	—	—	—	—
Н217	402532.57	1286078.59	0.10	—
Н218	402532.57	1286080.46	0.10	—
Н219	402531.02	1286080.46	0.10	—
Н220	402531.02	1286078.59	0.10	—
Н217	402532.57	1286078.59	0.10	—
—	—	—	—	—

Н221	402433.11	1286215.06	0.10	—
Н222	402433.11	1286216.67	0.10	—
Н223	402431.56	1286216.67	0.10	—
Н224	402431.56	1286215.06	0.10	—
Н221	402433.11	1286215.06	0.10	—
—	—	—	—	—
Н225	402569.42	1286082.68	0.10	—
Н226	402562.21	1286100.85	0.10	—
Н227	402556.44	1286111.78	0.10	—
Н228	402548.90	1286125.34	0.10	—
Н229	402547.54	1286135.34	0.10	—
Н230	402554.11	1286165.59	0.10	—
Н231	402552.25	1286172.40	0.10	—
Н232	402528.04	1286183.70	0.10	—
Н233	402502.83	1286193.02	0.10	—
Н234	402480.36	1286198.73	0.10	—
Н235	402454.50	1286203.20	0.10	—
Н236	402397.11	1286214.65	0.10	—
Н237	402375.72	1286219.50	0.10	—
Н238	402334.46	1286232.01	0.10	—
Н239	402331.23	1286232.13	0.10	—
Н240	402319.41	1286207.24	0.10	—
Н241	402307.26	1286189.17	0.10	—
Н242	402299.19	1286170.29	0.10	—

Н243	402293.98	1286150.43	0.10	—
Н244	402296.46	1286146.83	0.10	—
Н245	402317.45	1286141.49	0.10	—
Н246	402348.71	1286133.42	0.10	—
Н247	402374.81	1286126.27	0.10	—
Н248	402374.81	1286124.60	0.10	—
Н249	402376.37	1286124.60	0.10	—
Н250	402376.37	1286125.96	0.10	—
Н251	402383.13	1286123.98	0.10	—
Н252	402418.49	1286114.74	0.10	—
Н253	402440.81	1286107.43	0.10	—
Н254	402458.26	1286101.10	0.10	—
Н255	402458.26	1286099.70	0.10	—
Н256	402460.00	1286099.70	0.10	—
Н257	402460.00	1286100.47	0.10	—
Н258	402477.85	1286093.99	0.10	—
Н259	402487.02	1286091.36	0.10	—
Н260	402495.51	1286089.94	0.10	—
Н261	402495.51	1286088.71	0.10	—
Н262	402497.31	1286088.71	0.10	—
Н263	402497.31	1286089.64	0.10	—
Н264	402497.33	1286089.64	0.10	—
Н265	402549.88	1286085.81	0.10	—
Н225	402569.42	1286082.68	0.10	—

–	–	–	–	–
Н266	402471.42	1286206.18	0.10	–
Н267	402471.42	1286207.73	0.10	–
Н268	402470.05	1286207.73	0.10	–
Н269	402470.05	1286206.18	0.10	–
Н266	402471.42	1286206.18	0.10	–
–	–	–	–	–
Н270	402563.43	1286168.87	0.10	–
Н271	402563.43	1286170.36	0.10	–
Н272	402562.06	1286170.36	0.10	–
Н273	402562.06	1286168.87	0.10	–
Н270	402563.43	1286168.87	0.10	–
–	–	–	–	–
Н274	402310.87	1286205.93	0.10	–
Н275	402310.87	1286207.48	0.10	–
Н276	402309.44	1286207.48	0.10	–
Н277	402309.44	1286205.93	0.10	–
Н274	402310.87	1286205.93	0.10	–
–	–	–	–	–
Н278	402513.08	1286196.25	0.10	–
Н279	402513.08	1286197.98	0.10	–
Н280	402511.77	1286197.98	0.10	–
Н281	402511.77	1286196.25	0.10	–
Н278	402513.08	1286196.25	0.10	–

:3Y1(6)	–	–	–	–
Н282	402835.79	1286133.61	0.10	–
Н283	402824.57	1286143.47	0.10	–
Н284	402795.40	1286166.92	0.10	–
Н285	402790.96	1286171.42	0.10	–
Н286	402789.07	1286177.90	0.10	–
Н287	402801.11	1286187.89	0.10	–
Н288	402804.58	1286192.23	0.10	–
Н289	402811.77	1286205.60	0.10	–
Н290	402819.58	1286224.62	0.10	–
Н291	402820.02	1286232.27	0.10	–
Н292	402815.97	1286238.86	0.10	–
Н293	402812.56	1286240.67	0.10	–
Н294	402772.84	1286256.92	0.10	–
Н295	402734.21	1286272.14	0.10	–
Н296	402695.90	1286286.70	0.10	–
Н297	402685.02	1286290.82	0.10	–
Н298	402665.51	1286297.50	0.10	–
Н299	402659.72	1286301.40	0.10	–
Н300	402647.64	1286306.68	0.10	–
Н301	402628.39	1286312.34	0.10	–
Н302	402603.86	1286319.77	0.10	–
Н303	402591.40	1286323.04	0.10	–
Н304	402590.64	1286311.79	0.10	–

Н305	402599.98	1286311.01	0.10	—
Н306	402624.99	1286304.29	0.10	—
Н307	402645.15	1286298.75	0.10	—
Н308	402658.31	1286291.65	0.10	—
Н309	402659.41	1286286.86	0.10	—
Н310	402653.46	1286267.79	0.10	—
Н311	402655.00	1286261.01	0.10	—
Н312	402658.97	1286257.04	0.10	—
Н313	402672.25	1286248.58	0.10	—
Н314	402693.59	1286237.48	0.10	—
Н315	402697.41	1286236.60	0.10	—
Н316	402716.28	1286230.68	0.10	—
Н317	402720.12	1286228.92	0.10	—
Н318	402733.14	1286223.51	0.10	—
Н319	402738.93	1286219.67	0.10	—
Н320	402744.28	1286214.26	0.10	—
Н321	402751.33	1286199.92	0.10	—
Н322	402765.10	1286181.19	0.10	—
Н323	402787.54	1286157.84	0.10	—
Н324	402816.85	1286134.28	0.10	—
Н325	402825.11	1286126.38	0.10	—
Н282	402835.79	1286133.61	0.10	—
—	—	—	—	—
Н326	402638.28	1286308.74	0.10	—

Н327	402638.30	1286309.33	0.10	—
Н328	402637.52	1286309.39	0.10	—
Н329	402637.55	1286308.75	0.10	—
Н326	402638.28	1286308.74	0.10	—
—	—	—	—	—
Н330	402798.45	1286198.41	0.10	—
Н331	402805.81	1286213.95	0.10	—
Н332	402812.54	1286228.92	0.10	—
Н333	402811.16	1286230.75	0.10	—
Н334	402757.92	1286251.01	0.10	—
Н335	402719.55	1286265.05	0.10	—
Н336	402697.70	1286274.11	0.10	—
Н337	402682.37	1286279.75	0.10	—
Н338	402675.60	1286282.43	0.10	—
Н339	402670.56	1286282.96	0.10	—
Н340	402667.08	1286285.13	0.10	—
Н341	402666.39	1286284.03	0.10	—
Н342	402669.82	1286282.09	0.10	—
Н343	402661.86	1286263.27	0.10	—
Н344	402665.76	1286257.74	0.10	—
Н345	402676.52	1286252.45	0.10	—
Н346	402712.95	1286239.55	0.10	—
Н347	402738.18	1286227.66	0.10	—
Н348	402745.85	1286224.08	0.10	—

Н349	402753.10	1286215.81	0.10	—
Н350	402757.99	1286207.66	0.10	—
Н351	402775.92	1286187.15	0.10	—
Н352	402781.22	1286187.75	0.10	—
Н353	402794.17	1286194.44	0.10	—
Н330	402798.45	1286198.41	0.10	—
:3У1(7)	—	—	—	—
Н354	402107.55	1286132.15	0.10	—
Н355	402090.01	1286143.85	0.10	—
Н356	402077.86	1286153.67	0.10	—
Н357	402073.47	1286159.72	0.10	—
Н358	402073.82	1286175.20	0.10	—
Н359	402072.50	1286181.23	0.10	—
Н360	402063.42	1286196.93	0.10	—
Н361	402055.72	1286204.47	0.10	—
Н362	402055.19	1286210.63	0.10	—
Н363	402058.84	1286227.81	0.10	—
Н364	402059.81	1286239.73	0.10	—
Н365	402058.55	1286249.18	0.10	—
Н366	402051.79	1286262.25	0.10	—
Н367	402041.90	1286274.82	0.10	—
Н368	402046.10	1286278.04	0.10	—
Н369	402042.57	1286286.92	0.10	—
Н370	402028.54	1286301.64	0.10	—

Н371	402026.65	1286310.14	0.10	—
Н372	402027.11	1286322.88	0.10	—
Н373	402029.69	1286330.87	0.10	—
Н374	402042.17	1286345.69	0.10	—
Н375	402044.63	1286352.75	0.10	—
Н376	402044.36	1286360.93	0.10	—
Н377	402039.75	1286379.18	0.10	—
Н378	402033.08	1286394.81	0.10	—
Н379	402014.12	1286416.57	0.10	—
Н380	401973.82	1286456.21	0.10	—
Н381	401972.92	1286459.48	0.10	—
Н382	401975.15	1286462.58	0.10	—
Н383	401996.14	1286483.47	0.10	—
Н384	402021.72	1286507.77	0.10	—
Н385	402028.17	1286517.12	0.10	—
Н386	402031.34	1286523.86	0.10	—
Н387	402030.29	1286527.65	0.10	—
Н388	402031.65	1286533.24	0.10	—
Н389	402038.73	1286538.89	0.10	—
Н390	402050.70	1286555.42	0.10	—
Н391	402051.90	1286557.88	0.10	—
Н392	402053.50	1286564.98	0.10	—
Н393	402054.49	1286573.55	0.10	—
Н394	402046.46	1286573.62	0.10	—

Н395	402045.60	1286566.44	0.10	—
Н396	402044.19	1286562.59	0.10	—
Н397	402028.42	1286541.55	0.10	—
Н398	402024.45	1286531.87	0.10	—
Н399	402017.50	1286516.22	0.10	—
Н400	402004.33	1286505.17	0.10	—
Н401	401964.66	1286466.49	0.10	—
Н402	401939.83	1286433.40	0.10	—
Н403	401935.23	1286425.02	0.10	—
Н404	401919.09	1286400.56	0.10	—
Н405	401915.24	1286394.91	0.10	—
Н406	401912.70	1286391.18	0.10	—
Н407	401912.70	1286389.69	0.10	—
Н408	401911.21	1286389.69	0.10	—
Н409	401911.21	1286389.71	0.10	—
Н410	401898.48	1286373.33	0.10	—
Н411	401872.50	1286337.05	0.10	—
Н412	401869.22	1286329.57	0.10	—
Н413	401867.88	1286327.60	0.10	—
Н414	401876.35	1286318.45	0.10	—
Н415	401880.84	1286326.32	0.10	—
Н416	401881.96	1286332.84	0.10	—
Н417	401888.06	1286344.36	0.10	—
Н418	401908.38	1286372.53	0.10	—

И419	401958.22	1286442.50	0.10	—
И420	401962.93	1286447.59	0.10	—
И421	401966.31	1286446.76	0.10	—
И422	402005.39	1286408.33	0.10	—
И423	402023.35	1286387.74	0.10	—
И424	402028.26	1286375.67	0.10	—
И425	402032.73	1286357.75	0.10	—
И426	402031.41	1286351.10	0.10	—
И427	402019.26	1286336.87	0.10	—
И428	402015.14	1286323.90	0.10	—
И429	402014.66	1286309.42	0.10	—
И430	402019.34	1286293.85	0.10	—
И431	402032.11	1286280.88	0.10	—
И432	402035.50	1286271.99	0.10	—
И433	402044.87	1286252.39	0.10	—
И434	402046.96	1286246.00	0.10	—
И435	402047.82	1286238.91	0.10	—
И436	402047.03	1286229.96	0.10	—
И437	402043.20	1286211.43	0.10	—
И438	402043.64	1286201.99	0.10	—
И439	402046.94	1286196.19	0.10	—
И440	402053.04	1286190.82	0.10	—
И441	402055.57	1286186.57	0.10	—
И442	402058.16	1286185.55	0.10	—

И443	402057.75	1286184.51	0.10	—
И444	402056.51	1286185.00	0.10	—
И445	402061.14	1286177.23	0.10	—
И446	402061.70	1286170.06	0.10	—
И447	402061.45	1286158.61	0.10	—
И448	402064.13	1286151.31	0.10	—
И449	402069.31	1286145.23	0.10	—
И450	402082.39	1286134.58	0.10	—
И451	402088.94	1286129.75	0.10	—
И354	402107.55	1286132.15	0.10	—
—	—	—	—	—
И452	402011.72	1286500.70	0.10	—
И453	402011.72	1286502.01	0.10	—
И454	402010.36	1286502.01	0.10	—
И455	402010.36	1286500.70	0.10	—
И452	402011.72	1286500.70	0.10	—
—	—	—	—	—
И456	402051.97	1286196.53	0.10	—
И457	402055.01	1286201.52	0.10	—
И458	402054.16	1286202.04	0.10	—
И459	402051.12	1286197.05	0.10	—
И456	402051.97	1286196.53	0.10	—
—	—	—	—	—
И460	401963.47	1286449.42	0.10	—

н461	401963.96	1286450.42	0.10	—
н462	401960.33	1286452.18	0.10	—
н463	401959.84	1286451.17	0.10	—
н460	401963.47	1286449.42	0.10	—
—	—	—	—	—
н464	402061.01	1286197.04	0.10	—
н465	402061.22	1286198.33	0.10	—
н466	402056.56	1286199.09	0.10	—
н467	402056.35	1286197.80	0.10	—
н464	402061.01	1286197.04	0.10	—
—	—	—	—	—
н468	401940.51	1286420.12	0.10	—
н469	401940.51	1286421.67	0.10	—
н470	401938.96	1286421.67	0.10	—
н471	401938.96	1286420.12	0.10	—
н468	401940.51	1286420.12	0.10	—
Местоположение земельного участка: Ярославская область, Рыбинский район, Октябрьское сельское поселение, с.Панфилово				
Обозначение земельного участка : :ЗУ1				
Площадь: 12588 кв.м.				
:ЗУ1(1)	—	—	—	—
н1	414390.36	1281678.34	0.10	—
н2	414395.98	1281684.85	0.10	—
н3	414385.71	1281703.25	0.10	—

н4	414357.05	1281758.07	0.10	—
н5	414329.75	1281806.79	0.10	—
н6	414272.16	1281921.03	0.10	—
н7	414260.49	1281940.89	0.10	—
н8	414205.51	1282015.06	0.10	—
н9	414183.85	1282048.67	0.10	—
н10	414171.56	1282072.97	0.10	—
н11	414159.65	1282102.74	0.10	—
н12	414152.66	1282125.49	0.10	—
н13	414136.15	1282202.50	0.10	—
н14	414110.66	1282298.22	0.10	—
н15	414079.50	1282385.30	0.10	—
н16	414069.52	1282409.05	0.10	—
н17	414033.45	1282466.87	0.10	—
н18	414027.27	1282463.73	0.10	—
н19	414058.59	1282404.09	0.10	—
н20	414068.40	1282380.75	0.10	—
н21	414099.23	1282294.56	0.10	—
н22	414124.39	1282200.05	0.10	—
н23	414141.14	1282122.12	0.10	—
н24	414148.41	1282098.51	0.10	—
н25	414160.73	1282067.78	0.10	—
н26	414174.07	1282041.79	0.10	—
н27	414174.77	1282040.86	0.10	—

н28	414195.52	1282008.41	0.10	–
н29	414250.32	1281934.52	0.10	–
н30	414261.68	1281915.19	0.10	–
н31	414314.40	1281810.58	0.10	–
н32	414316.34	1281811.12	0.10	–
н33	414388.18	1281682.50	0.10	–
н1	414390.36	1281678.34	0.10	–
:3У1(2)	–	–	–	–
н34	413908.70	1282276.69	0.10	–
н35	413915.31	1282285.11	0.10	–
н36	413916.58	1282291.89	0.10	–
н37	413911.99	1282325.23	0.10	–
н38	413908.47	1282343.89	0.10	–
н39	413914.12	1282367.90	0.10	–
н40	413914.85	1282377.85	0.10	–
н41	413913.21	1282398.64	0.10	–
н42	413915.54	1282407.21	0.10	–
н43	413918.37	1282420.01	0.10	–
н44	413911.12	1282418.20	0.10	–
н45	413908.20	1282415.12	0.10	–
н46	413906.00	1282410.90	0.10	–
н47	413903.23	1282399.72	0.10	–
н48	413902.94	1282394.69	0.10	–
н49	413905.11	1282373.71	0.10	–

н50	413901.44	1282344.81	0.10	–
н51	413906.03	1282317.89	0.10	–
н52	413909.39	1282294.80	0.10	–
н53	413908.32	1282290.06	0.10	–
н54	413903.58	1282286.08	0.10	–
н55	413894.08	1282282.93	0.10	–
н56	413865.90	1282279.40	0.10	–
н57	413821.76	1282266.50	0.10	–
н58	413790.08	1282265.85	0.10	–
н59	413766.98	1282263.09	0.10	–
н60	413767.69	1282251.13	0.10	–
н61	413790.88	1282253.87	0.10	–
н62	413823.60	1282256.10	0.10	–
н63	413869.17	1282268.65	0.10	–
н64	413899.45	1282272.77	0.10	–
н34	413908.70	1282276.69	0.10	–
–	–	–	–	–
н65	413839.06	1282261.30	0.10	–
н66	413839.06	1282262.49	0.10	–
н67	413837.68	1282262.45	0.10	–
н68	413837.72	1282261.24	0.10	–
н65	413839.06	1282261.30	0.10	–
–	–	–	–	–
н69	413786.37	1282256.08	0.10	–

н70	413786.40	1282257.61	0.10	—
н71	413784.66	1282257.63	0.10	—
н72	413784.66	1282256.12	0.10	—
н69	413786.37	1282256.08	0.10	—
Местоположение земельного участка: Ярославская область, Рыбинский район, Октябрьское сельское поселение, д.Приволжье				
Обозначение земельного участка : :ЗУ1				
Площадь: 8691 кв.м.				
:ЗУ1(1)	—	—	—	—
н1	415679.42	1289317.19	0.10	—
н2	415714.15	1289353.06	0.10	—
н3	415719.50	1289360.19	0.10	—
н4	415721.58	1289368.17	0.10	—
н5	415720.39	1289375.45	0.10	—
н6	415699.65	1289405.79	0.10	—
н7	415684.15	1289430.15	0.10	—
н8	415682.11	1289426.04	0.10	—
н9	415681.08	1289426.55	0.10	—
н10	415683.30	1289431.05	0.10	—
н11	415679.31	1289437.76	0.10	—
н12	415674.72	1289442.74	0.10	—
н13	415670.52	1289445.59	0.10	—
н14	415663.48	1289447.22	0.10	—
н15	415651.28	1289446.14	0.10	—

н16	415627.71	1289439.40	0.10	—
н17	415554.38	1289390.56	0.10	—
н18	415548.19	1289387.81	0.10	—
н19	415538.01	1289385.94	0.10	—
н20	415508.40	1289373.69	0.10	—
н21	415505.28	1289373.93	0.10	—
н22	415503.06	1289375.69	0.10	—
н23	415494.85	1289369.12	0.10	—
н24	415502.53	1289362.11	0.10	—
н25	415511.57	1289362.03	0.10	—
н26	415541.38	1289374.42	0.10	—
н27	415552.39	1289376.55	0.10	—
н28	415560.53	1289380.25	0.10	—
н29	415603.37	1289408.81	0.10	—
н30	415629.99	1289429.04	0.10	—
н31	415652.26	1289437.91	0.10	—
н32	415663.59	1289438.45	0.10	—
н33	415676.37	1289420.64	0.10	—
н34	415681.93	1289413.63	0.10	—
н35	415712.16	1289370.82	0.10	—
н36	415712.08	1289368.67	0.10	—
н37	415710.40	1289365.84	0.10	—
н38	415704.78	1289360.56	0.10	—
н39	415670.64	1289325.36	0.10	—

н40	415575.49	1289224.86	0.10	–
н41	415559.74	1289203.73	0.10	–
н42	415557.06	1289197.79	0.10	–
н43	415561.74	1289187.28	0.10	–
н44	415570.38	1289198.14	0.10	–
н45	415584.86	1289217.36	0.10	–
н1	415679.42	1289317.19	0.10	–
–	–	–	–	–
н46	415679.82	1289330.73	0.10	–
н47	415679.82	1289332.08	0.10	–
н48	415678.38	1289332.08	0.10	–
н49	415678.38	1289330.73	0.10	–
н46	415679.82	1289330.73	0.10	–
–	–	–	–	–
н50	415584.61	1289219.47	0.10	–
н51	415584.04	1289220.48	0.10	–
н52	415580.39	1289218.43	0.10	–
н53	415580.96	1289217.42	0.10	–
н50	415584.61	1289219.47	0.10	–
–	–	–	–	–
н54	415657.28	1289307.75	0.10	–
н55	415657.28	1289309.10	0.10	–
н56	415655.84	1289309.10	0.10	–
н57	415655.84	1289307.75	0.10	–

н54	415657.28	1289307.75	0.10	–
–	–	–	–	–
н58	415581.55	1289225.28	0.10	–
н59	415581.58	1289226.43	0.10	–
н60	415577.40	1289226.55	0.10	–
н61	415577.37	1289225.39	0.10	–
н58	415581.55	1289225.28	0.10	–
–	–	–	–	–
н62	415659.71	1289297.91	0.10	–
н63	415659.71	1289299.27	0.10	–
н64	415658.27	1289299.27	0.10	–
н65	415658.27	1289297.91	0.10	–
н62	415659.71	1289297.91	0.10	–
:3У1(2)	–	–	–	–
н66	415758.98	1289671.69	0.10	–
н67	415781.75	1289685.23	0.10	–
н68	415802.03	1289699.62	0.10	–
н69	415801.65	1289700.19	0.10	–
н70	415817.84	1289710.24	0.10	–
н71	415826.25	1289715.33	0.10	–
н72	415820.11	1289723.29	0.10	–
н73	415788.35	1289702.43	0.10	–
н74	415780.25	1289697.62	0.10	–
н75	415767.25	1289688.28	0.10	–

н76	415767.20	1289688.38	0.10	—
н77	415762.57	1289684.64	0.10	—
н78	415747.93	1289676.29	0.10	—
н79	415692.62	1289639.35	0.10	—
н80	415652.39	1289614.06	0.10	—
н81	415645.10	1289609.88	0.10	—
н82	415609.69	1289603.04	0.10	—
н83	415592.61	1289602.87	0.10	—
н84	415588.16	1289600.59	0.10	—
н85	415583.04	1289598.02	0.10	—
н86	415582.38	1289599.31	0.10	—
н87	415572.45	1289593.50	0.10	—
н88	415572.95	1289591.92	0.10	—
н89	415566.18	1289589.25	0.10	—
н90	415552.42	1289585.01	0.10	—
н91	415547.80	1289585.88	0.10	—
н92	415536.56	1289593.07	0.10	—
н93	415540.41	1289584.01	0.10	—
н94	415547.32	1289576.32	0.10	—
н95	415550.74	1289575.68	0.10	—
н96	415554.29	1289575.93	0.10	—
н97	415581.37	1289589.39	0.10	—
н98	415591.59	1289591.60	0.10	—
н99	415598.44	1289593.08	0.10	—

н100	415617.44	1289595.88	0.10	—
н101	415644.38	1289599.05	0.10	—
н102	415651.64	1289602.70	0.10	—
н103	415684.19	1289624.88	0.10	—
н104	415710.72	1289642.31	0.10	—
н66	415758.98	1289671.69	0.10	—
Местоположение земельного участка: Ярославская область, Рыбинский район, Октябрьское сельское поселение, д.Рютово				
Обозначение земельного участка : :ЗУ1				
Площадь: 12573 кв.м.				
н1	419331.03	1282124.68	0.10	—
н2	419341.88	1282149.49	0.10	—
н3	419361.63	1282232.64	0.10	—
н4	419371.86	1282291.87	0.10	—
н5	419381.10	1282328.55	0.10	—
н6	419390.71	1282362.32	0.10	—
н7	419391.74	1282375.68	0.10	—
н8	419385.09	1282441.18	0.10	—
н9	419381.56	1282481.69	0.10	—
н10	419381.05	1282492.13	0.10	—
н11	419381.01	1282515.85	0.10	—
н12	419369.96	1282515.67	0.10	—
н13	419369.04	1282491.90	0.10	—
н14	419375.53	1282439.82	0.10	—

н15	419377.93	1282417.56	0.10	—
н16	419381.83	1282374.56	0.10	—
н17	419380.92	1282362.61	0.10	—
н18	419380.06	1282359.39	0.10	—
н19	419384.23	1282358.36	0.10	—
н20	419383.92	1282357.13	0.10	—
н21	419379.74	1282358.17	0.10	—
н22	419369.09	1282318.19	0.10	—
н23	419358.91	1282316.36	0.10	—
н24	419315.07	1282318.84	0.10	—
н25	419239.96	1282326.47	0.10	—
н26	419221.57	1282327.19	0.10	—
н27	419207.66	1282328.13	0.10	—
н28	419206.40	1282329.37	0.10	—
н29	419204.44	1282352.99	0.10	—
н30	419192.91	1282403.46	0.10	—
н31	419189.18	1282423.06	0.10	—
н32	419187.54	1282437.09	0.10	—
н33	419185.15	1282455.78	0.10	—
н34	419181.76	1282471.90	0.10	—
н35	419170.07	1282496.43	0.10	—
н36	419161.46	1282538.63	0.10	—
н37	419160.62	1282546.76	0.10	—
н38	419156.97	1282564.39	0.10	—

н39	419146.08	1282602.97	0.10	—
н40	419133.05	1282655.26	0.10	—
н41	419124.20	1282692.26	0.10	—
н42	419119.57	1282701.16	0.10	—
н43	419109.24	1282711.22	0.10	—
н44	419101.02	1282702.48	0.10	—
н45	419109.57	1282694.44	0.10	—
н46	419111.74	1282691.93	0.10	—
н47	419119.64	1282662.99	0.10	—
н48	419125.76	1282635.00	0.10	—
н49	419131.03	1282618.34	0.10	—
н50	419150.23	1282546.33	0.10	—
н51	419160.37	1282489.49	0.10	—
н52	419170.70	1282467.23	0.10	—
н53	419174.19	1282455.77	0.10	—
н54	419181.08	1282401.40	0.10	—
н55	419192.66	1282350.70	0.10	—
н56	419194.92	1282322.62	0.10	—
н57	419188.49	1282273.80	0.10	—
н58	419186.66	1282245.56	0.10	—
н59	419181.91	1282222.50	0.10	—
н60	419177.56	1282203.84	0.10	—
н61	419168.46	1282176.31	0.10	—
н62	419142.72	1282093.93	0.10	—

н63	419153.58	1282090.03	0.10	–
н64	419193.48	1282219.30	0.10	–
н65	419198.61	1282244.37	0.10	–
н66	419200.41	1282272.43	0.10	–
н67	419202.45	1282295.52	0.10	–
н68	419205.89	1282314.87	0.10	–
н69	419207.34	1282316.51	0.10	–
н70	419221.01	1282315.20	0.10	–
н71	419239.38	1282314.48	0.10	–
н72	419331.88	1282309.12	0.10	–
н73	419359.36	1282307.36	0.10	–
н74	419368.60	1282308.35	0.10	–
н75	419354.20	1282242.51	0.10	–
н76	419339.53	1282176.21	0.10	–
н77	419333.01	1282152.57	0.10	–
н78	419325.22	1282133.41	0.10	–
н79	419320.50	1282130.43	0.10	–
н80	419325.76	1282121.55	0.10	–
н1	419331.03	1282124.68	0.10	–
–	–	–	–	–
н81	419182.70	1282460.70	0.10	–
н82	419182.70	1282461.92	0.10	–
н83	419181.30	1282461.92	0.10	–
н84	419181.30	1282460.70	0.10	–

н81	419182.70	1282460.70	0.10	–
–	–	–	–	–
н85	419147.52	1282102.28	0.10	–
н86	419149.03	1282107.17	0.10	–
н87	419148.12	1282107.45	0.10	–
н88	419146.61	1282102.56	0.10	–
н85	419147.52	1282102.28	0.10	–
–	–	–	–	–
н89	419182.11	1282409.57	0.10	–
н90	419182.11	1282410.88	0.10	–
н91	419180.58	1282410.88	0.10	–
н92	419180.58	1282409.57	0.10	–
н89	419182.11	1282409.57	0.10	–
–	–	–	–	–
н93	419157.57	1282133.01	0.10	–
н94	419157.57	1282134.55	0.10	–
н95	419156.17	1282134.55	0.10	–
н96	419156.17	1282133.01	0.10	–
н93	419157.57	1282133.01	0.10	–
–	–	–	–	–
н97	419189.04	1282376.37	0.10	–
н98	419189.04	1282377.87	0.10	–
н99	419187.41	1282377.87	0.10	–
н100	419187.41	1282376.37	0.10	–

Н97	419189.04	1282376.37	0.10	–
–	–	–	–	–
Н101	419184.74	1282215.87	0.10	–
Н102	419184.88	1282216.81	0.10	–
Н103	419181.02	1282217.38	0.10	–
Н104	419180.89	1282216.44	0.10	–
Н101	419184.74	1282215.87	0.10	–
–	–	–	–	–
Н105	419200.86	1282365.66	0.10	–
Н106	419200.86	1282367.75	0.10	–
Н107	419198.96	1282367.75	0.10	–
Н108	419198.96	1282365.66	0.10	–
Н105	419200.86	1282365.66	0.10	–
–	–	–	–	–
Н109	419188.59	1282246.09	0.10	–
Н110	419188.59	1282247.44	0.10	–
Н111	419187.32	1282247.44	0.10	–
Н112	419187.32	1282246.09	0.10	–
Н109	419188.59	1282246.09	0.10	–
–	–	–	–	–
Н113	419196.61	1282338.65	0.10	–
Н114	419196.61	1282340.14	0.10	–
Н115	419195.25	1282340.14	0.10	–
Н116	419195.25	1282338.65	0.10	–

Н113	419196.61	1282338.65	0.10	–
–	–	–	–	–
Н117	419193.21	1282277.11	0.10	–
Н118	419193.21	1282278.33	0.10	–
Н119	419191.76	1282278.33	0.10	–
Н120	419191.76	1282277.11	0.10	–
Н117	419193.21	1282277.11	0.10	–
–	–	–	–	–
Н121	419199.23	1282322.68	0.10	–
Н122	419199.23	1282324.96	0.10	–
Н123	419196.68	1282324.96	0.10	–
Н124	419196.68	1282322.68	0.10	–
Н121	419199.23	1282322.68	0.10	–
–	–	–	–	–
Н125	419190.72	1282277.88	0.10	–
Н126	419190.72	1282279.19	0.10	–
Н127	419189.41	1282279.19	0.10	–
Н128	419189.41	1282277.88	0.10	–
Н125	419190.72	1282277.88	0.10	–
–	–	–	–	–
Н129	419204.58	1282315.42	0.10	–
Н130	419204.58	1282316.87	0.10	–
Н131	419203.22	1282316.87	0.10	–
Н132	419203.22	1282315.42	0.10	–

н129	419204.58	1282315.42	0.10	—
Местоположение земельного участка: Ярославская область, Рыбинский район, Октябрьское сельское поселение, с.Тихвинское				
Обозначение земельного участка : :ЗУ1				
Площадь: 6709 кв.м.				
н1	419211.92	1281675.55	0.10	—
н2	419218.19	1281690.44	0.10	—
н3	419227.73	1281704.96	0.10	—
н4	419231.30	1281710.22	0.10	—
н5	419232.92	1281709.90	0.10	—
н6	419249.12	1281729.81	0.10	—
н7	419264.57	1281746.12	0.10	—
н8	419272.88	1281753.33	0.10	—
н9	419300.97	1281786.50	0.10	—
н10	419295.02	1281793.41	0.10	—
н11	419267.26	1281761.00	0.10	—
н12	419256.25	1281751.53	0.10	—
н13	419247.54	1281742.54	0.10	—
н14	419243.50	1281737.75	0.10	—
н15	419218.12	1281704.49	0.10	—
н16	419203.68	1281684.22	0.10	—
н17	419198.18	1281683.08	0.10	—
н18	419176.84	1281685.97	0.10	—
н19	419173.25	1281687.61	0.10	—

н20	419166.57	1281692.15	0.10	—
н21	419163.17	1281693.53	0.10	—
н22	419098.53	1281709.54	0.10	—
н23	419083.19	1281707.38	0.10	—
н24	419067.56	1281700.66	0.10	—
н25	419057.48	1281690.82	0.10	—
н26	419051.51	1281681.68	0.10	—
н27	419044.13	1281666.15	0.10	—
н28	419036.74	1281646.20	0.10	—
н29	419034.24	1281640.39	0.10	—
н30	419028.19	1281632.99	0.10	—
н31	419024.82	1281626.92	0.10	—
н32	419018.65	1281603.65	0.10	—
н33	419014.81	1281597.39	0.10	—
н34	419009.52	1281592.19	0.10	—
н35	419002.01	1281587.95	0.10	—
н36	418996.64	1281587.18	0.10	—
н37	418957.09	1281596.78	0.10	—
н38	418880.09	1281624.42	0.10	—
н39	418856.63	1281629.92	0.10	—
н40	418833.21	1281635.30	0.10	—
н41	418831.21	1281623.46	0.10	—
н42	418853.06	1281618.90	0.10	—
н43	418876.14	1281613.09	0.10	—

н44	418953.87	1281585.22	0.10	—
н45	418995.13	1281575.23	0.10	—
н46	419006.93	1281576.95	0.10	—
н47	419016.11	1281582.13	0.10	—
н48	419023.74	1281589.34	0.10	—
н49	419029.29	1281598.04	0.10	—
н50	419036.00	1281622.33	0.10	—
н51	419038.78	1281628.34	0.10	—
н52	419043.50	1281633.72	0.10	—
н53	419046.32	1281638.66	0.10	—
н54	419055.52	1281662.34	0.10	—
н55	419062.16	1281676.14	0.10	—
н56	419066.49	1281682.88	0.10	—
н57	419073.77	1281690.35	0.10	—
н58	419085.61	1281695.60	0.10	—
н59	419099.03	1281697.49	0.10	—
н60	419159.64	1281682.06	0.10	—
н61	419162.92	1281680.52	0.10	—
н62	419169.62	1281676.02	0.10	—
н63	419172.64	1281674.59	0.10	—
н64	419199.76	1281671.15	0.10	—
н65	419210.08	1281673.97	0.10	—
н1	419211.92	1281675.55	0.10	—

1.3. Вид разрешенного использования образуемых земельных участков в соответствии с проектом межевания.

Проектом межевания необходимо сформировать 7 (семь) земельных участков общей площадью 96155 кв.м., с видом разрешенного использования - «Улично-дорожная сеть», категория земель — земли населенного пункта.

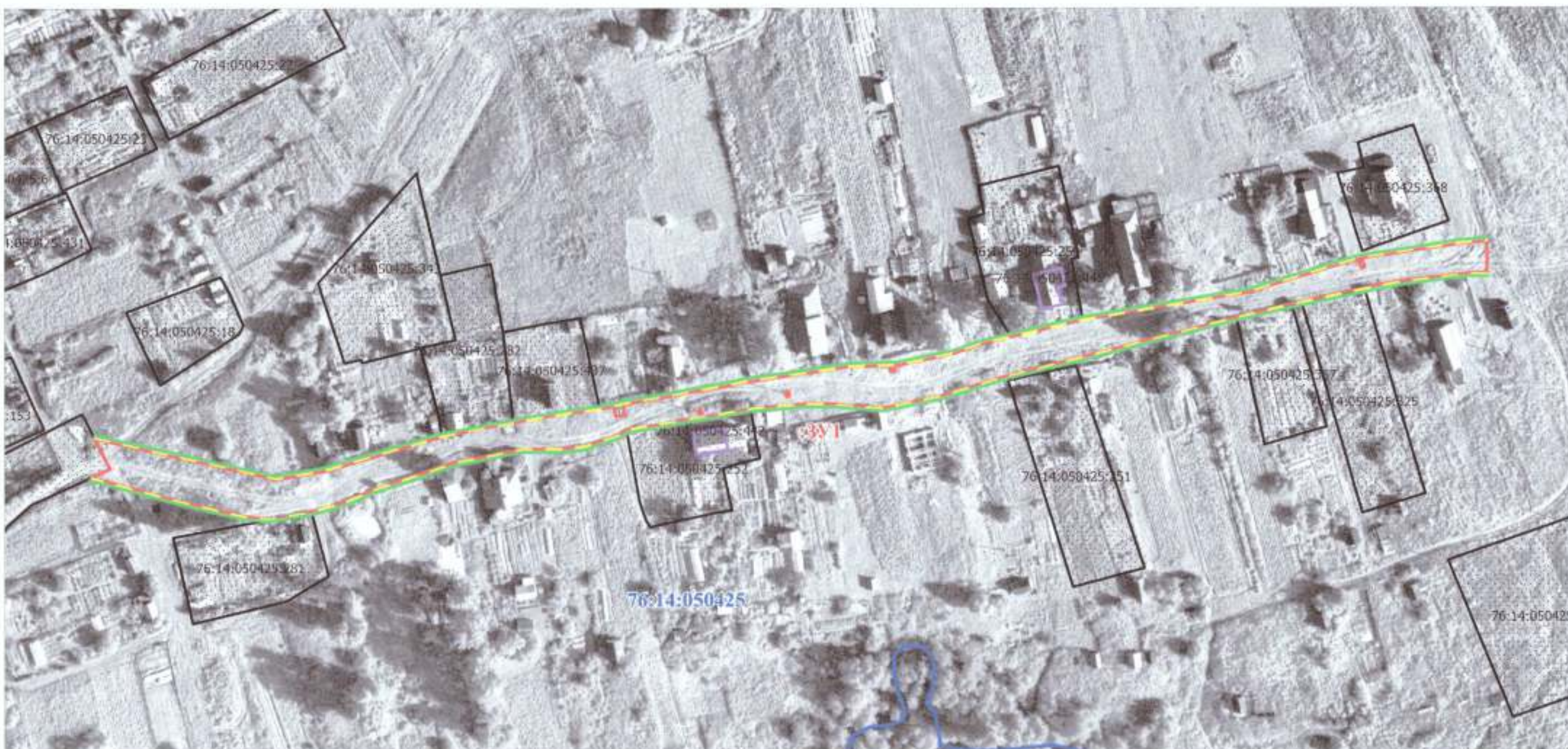
Сформированные границы земельных участков позволяют обеспечить необходимые требования по содержанию и обслуживанию объектов жилой застройки в условиях сложившейся застройки.

Том 1.

Проект межевания территории. Основная часть.

2. Чертежи межевания территории.

Проект межевания территории для формирования земельных участков под обслуживание и эксплуатацию автомобильных дорог,
расположенных на территории Ярославского сельского поселения Рыбинского района Ярославской области
Участок №1, расположенный по адресу: Ярославская область, Рыбинский район, Октябрьское сельское поселение, д. Андреевское
Обзорная схема



Условные обозначения:

- граница образуемого земельного участка
 - - - красные линии
 - линии отступа от красных линий
 - граница существующих земельных участков, по сведениям ЕГРН
 - граница существующих объектов капитального строительства, по сведениям ЕГРН
 - граница кадастровых кварталов
- 76:14:050425** номер кадастрового квартала

				Ярославская область, Рыбинский район, Октябрьское сельское поселение, д. Андреевское		
				Проект межевания территории для формирования земельных участков под обслуживание и эксплуатацию автомобильных дорог, расположенных на территории Ярославского сельского поселения Рыбинского района Ярославской области		
Имя	Код уч.	Лист	№ док.	Добавить	Дата	
Ген. директор	Экспертное К.С.					
Исполнитель	Катрикова Г.С.					
Исполн.						
Учт.						
				Инициатор: Администрация Октябрьского сельского поселения Рыбинского муниципального района Ярославской области		Страницы
						Листы
						Листы
						II
						I
						7
				Обзорная схема М 1:1200		ООО "Проектно-Исследовательский Центр"



Проект межевания территории для формирования земельных участков под обслуживание и эксплуатацию автомобильных дорог,
расположенных на территории Ярославского сельского поселения Рыбинского района Ярославской области

Участок №2, расположенный по адресу: Ярославская область, Рыбинский район, Октябрьское сельское поселение, д.Гришенино

Обзорная схема



Условные обозначения:

— граница образуемого земельного участка

— красные линии

— граница существующих земельных участков, по сведениям ЕГРН

— граница существующих объектов капитального строительства, по сведениям ЕГРН

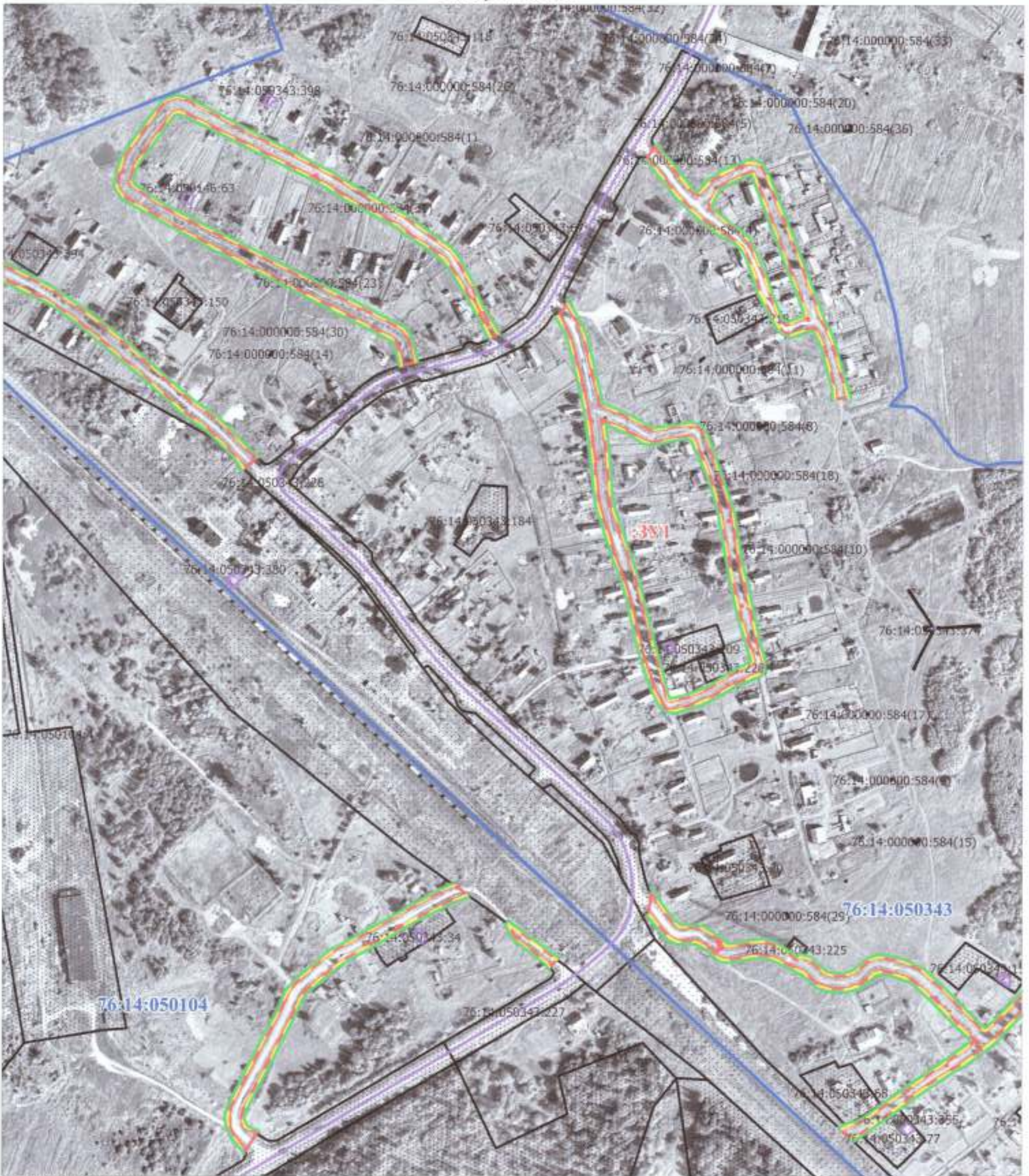
— красные линии

— граница кадастровых кварталов

76:14:050428 номер кадастрового квартала

					Ярославская область, Рыбинский район, Октябрьское сельское поселение, д.Гришенино			
					Проект межевания территории для формирования земельных участков под обслуживание и эксплуатацию автомобильных дорог, расположенных на территории Ярославского сельского поселения Рыбинского района Ярославской области			
Изм.	Кол.уч.	Лист	№ док.	Подпись	Исполнитель	Статья	Лист	Листов
					Исполнитель: Администрация Октябрьского сельского поселения Рыбинского муниципального района Ярославской области	II	2	7
Начитр					Обзорная схема М 1:3000	ООО "Проектно-Исследовательский Центр"		
Учв.								

Проект межевания территории для формирования земельных участков под обслуживание и эксплуатацию автомобильных дорог, расположенных на территории Ярославского сельского поселения Рыбинского района Ярославской области
 Участок №3, расположенный по адресу: Ярославская область, Рыбинский район, Октябрьское сельское поселение, п. Лом
 Обзорная схема



Условные обозначения:

- граница образуемого земельного участка
- красные линии
- граница существующих земельных участков, по сведениям ЕГРН
- граница существующих объектов капитального строительства, по сведениям ЕГРН
- линии отступа от красных линий
- граница кадастровых кварталов

76:14:050425 номер кадастрового квартала

Ярославская область, Рыбинский район, Октябрьское сельское поселение, п. Лом				
Проект межевания территории для формирования земельных участков под обслуживание и эксплуатацию автомобильных дорог, расположенных на территории Ярославского сельского поселения Рыбинского района Ярославской области				
Изм.	Код. уч.	Лист	№ док.	Дата
Ген. директор	Зинченко С.И.			Содня
Начальник	Катрашова Т.Ю.			Лист
				II
				3
				7
Обзорная схема М 1:3000			ООО "Проектно-Инновационный Центр"	



Проект межевания территории для формирования земельных участков под обслуживание и эксплуатацию автомобильных дорог, расположенных на территории Ярославского сельского поселения Рыбинского района Ярославской области

Участок №4, расположенный по адресу: Ярославская область, Рыбинский район, Октябрьское сельское поселение, с. Панфилово

Обзорная схема



Условные обозначения:

- граница образуемого земельного участка
- красные линии
- граница существующих земельных участков, по сведениям ЕГРН
- граница существующих объектов капитального строительства, по сведениям ЕГРН
- линии отступа от красных линий
- граница кадастровых кварталов

76:14:050326 номер кадастрового квартала

					Ярославская область, Рыбинский район, Октябрьское сельское поселение, с. Панфилово			
					Проект межевания территории для формирования земельных участков под обслуживание и эксплуатацию автомобильных дорог, расположенных на территории Ярославского сельского поселения Рыбинского района Ярославской области			
Изм.	Кол.уч.	Лист	№ док.	Подпись	Инициалы	Стадия	Лист	Листов
					Администрация Октябрьского сельского поселения Рыбинского муниципального района Ярославской области	II	4	7
					Обзорная схема М 1:3000		ООО "Проектно-Инжендерский Центр"	

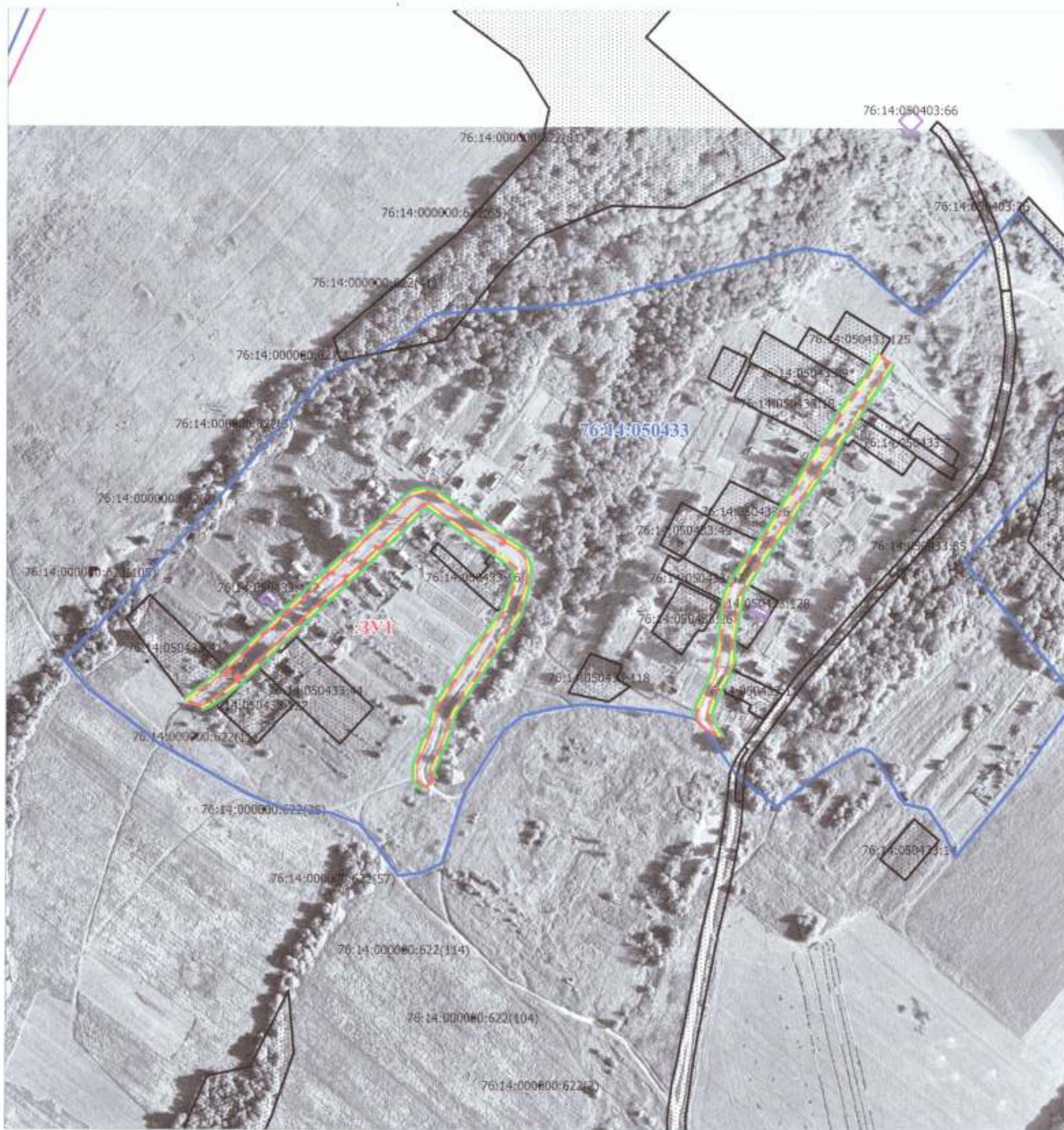




Проект межевания территории для формирования земельных участков под обслуживание и эксплуатацию автомобильных дорог, расположенных на территории Ярославского сельского поселения Рыбинского района Ярославской области

Участок №5, расположенный по адресу: Ярославская область, Рыбинский район, Октябрьское сельское поселение, д. Приволжье

Обзорная схема



Условные обозначения:

- граница образуемого земельного участка
- красные линии
- граница существующих земельных участков, по сведениям ЕГРН
- граница существующих объектов капитального строительства, по сведениям ЕГРН
- линии отступа от красных линий
- граница кадастровых кварталов

76:14:050433 номер кадастрового квартала

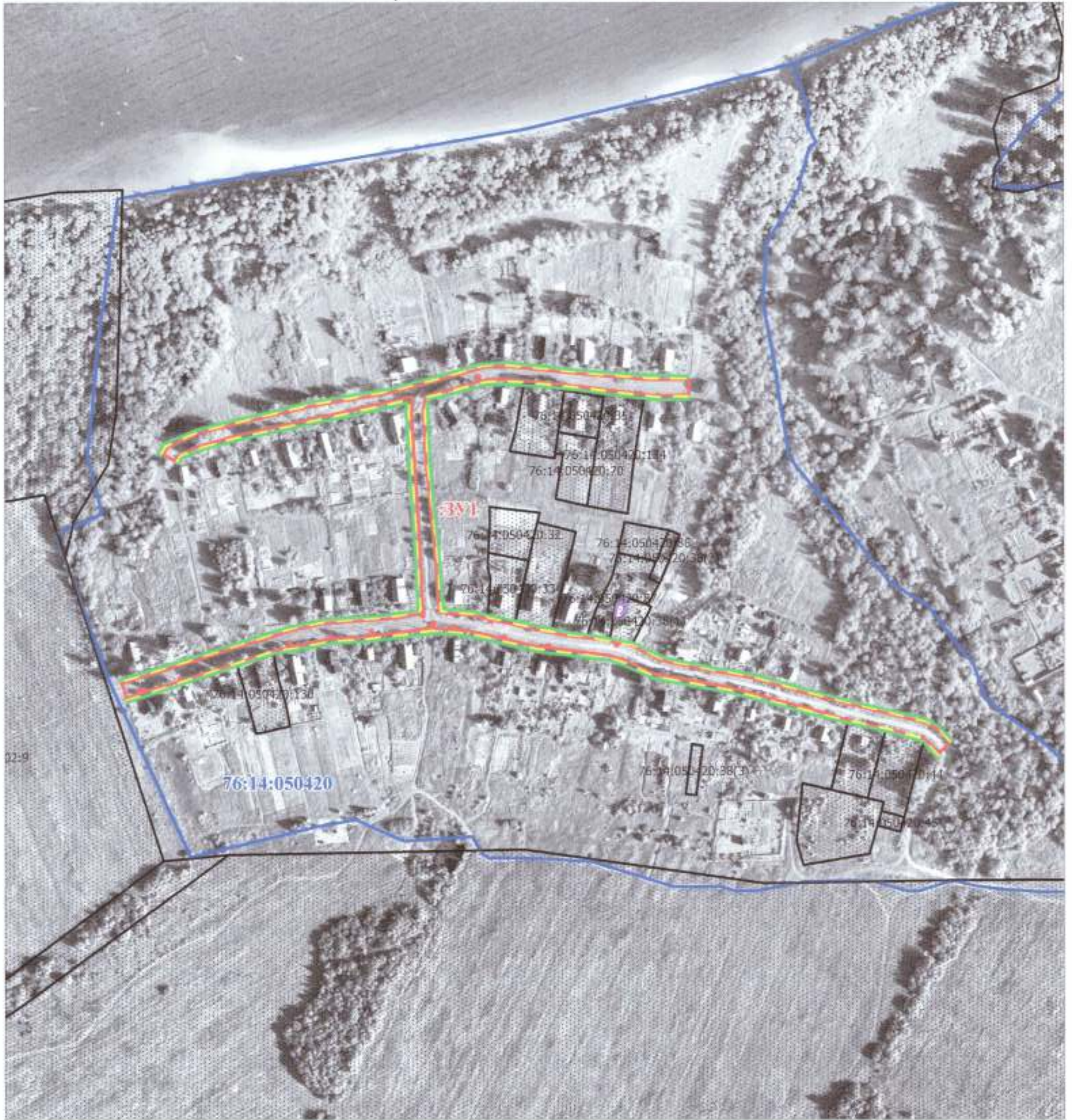
					Ярославская область, Рыбинский район, Октябрьское сельское поселение, д. Приволжье			
					Проект межевания территории для формирования земельных участков под обслуживание и эксплуатацию автомобильных дорог, расположенных на территории Ярославского сельского поселения Рыбинского района Ярославской области			
Изм.	Код уч.	Лист	№ док.	Подпись	Заказчик: Администрация Октябрьского сельского поселения Рыбинского муниципального района Ярославской области	Страниц	Лист	Листов
						II	5	7
Ген. директор <i>Воронцов К.В.</i> Исполнитель <i>Катрынина Е.Ю.</i>					Обзорная схема М 1:3000			
					ООО "Проектно-Исследовательский Центр"			



Проект межевания территории для формирования земельных участков под обслуживание и эксплуатацию автомобильных дорог, расположенных на территории Ярославского сельского поселения Рыбинского района Ярославской области

Участок №6, расположенный по адресу: Ярославская область, Рыбинский район, Октябрьское сельское поселение, д. Рютово

Обзорная схема



Условные обозначения:

— граница образуемого земельного участка

— красные линии

— граница существующих земельных участков, по сведениям ЕГРН

— граница существующих объектов капитального строительства, по сведениям ЕГРН

— линии отступа от красных линий

— граница кадастровых кварталов

76:14:050420 номер кадастрового квартала

					Ярославская область, Рыбинский район, Октябрьское сельское поселение, д. Рютово					
					Проект межевания территории для формирования земельных участков под обслуживание и эксплуатацию автомобильных дорог, расположенных на территории Ярославского сельского поселения Рыбинского района Ярославской области					
Изм.	Код уч.	Лист	№ док.	Подпись	Дата	Заказчик: Администрация Октябрьского сельского поселения Рыбинского муниципального района Ярославской области	Стадия	Лист	Листов	
							П	6	7	
Ген. директор: Зинченко А. В.					Обзорная схема М 1:3000			ООО "Проектно-Исследовательский Центр"		
Исполнитель: Катрылова Г. Д.										
И. контр.										
Упр.										



Проект межевания территории для формирования земельных участков под обслуживание и эксплуатацию автомобильных дорог, расположенных на территории Ярославского сельского поселения Рыбинского района Ярославской области

Участок №7, расположенный по адресу: Ярославская область, Рыбинский район, Октябрьское сельское поселение, с. Тихвинское

Обзорная схема



Условные обозначения:

— граница образуемого земельного участка

— красные линии

— граница существующих земельных участков, по сведениям ЕГРН

— граница существующих объектов капитального строительства, по сведениям ЕГРН

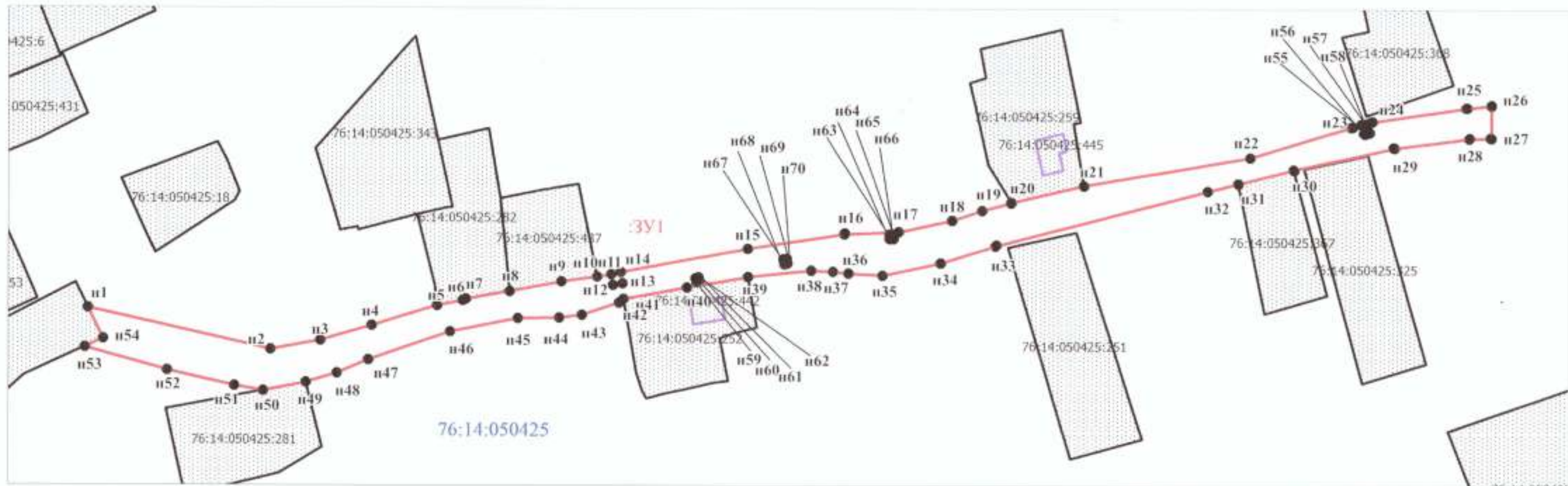
— линии отступа от красных линий

— граница кадастровых кварталов

76:14:050419 номер кадастрового квартала

				Ярославская область, Рыбинский район, Октябрьское сельское поселение, с. Тихвинское				
				Проект межевания территории для формирования земельных участков под обслуживание и эксплуатацию автомобильных дорог, расположенных на территории Ярославского сельского поселения Рыбинского района Ярославской области				
Изм.	Кол.уч.	Лист	№ док.		Инициатор:	Стадия	Лист	Листов
					Администрация Октябрьского сельского поселения Рыбинского муниципального района Ярославской области	П	7	7
				Исполнитель:				
				Катрымова Г.С.				
				Ш.контр.				
				Учк.				
					Обзорная схема М 1:3000	ОСЖ "Проектно-Исследовательский Центр"		

Проект межевания территории для формирования земельных участков под обслуживание и эксплуатацию автомобильных дорог,
расположенных на территории Ярославского сельского поселения Рыбинского района Ярославской области
Участок №1, расположенный по адресу: Ярославская область, Рыбинский район, Октябрьское сельское поселение, д. Андреевское
Чертеж межевания территории



Каталог координат формируемого земельного участка приведен в таблице 2 текстовой части проекта межевания территории
Система координат МСК-76, зона 1

- Условные обозначения:
- граница образуемого земельного участка
 - п1 характеристическая точка образуемого земельного участка
 - граница существующих земельных участков, по сведениям ЕГРН
 - граница существующих объектов капитального строительства, по сведениям ЕГРН
 - граница кадастровых кварталов
- 76:14:050425 номер кадастрового квартала

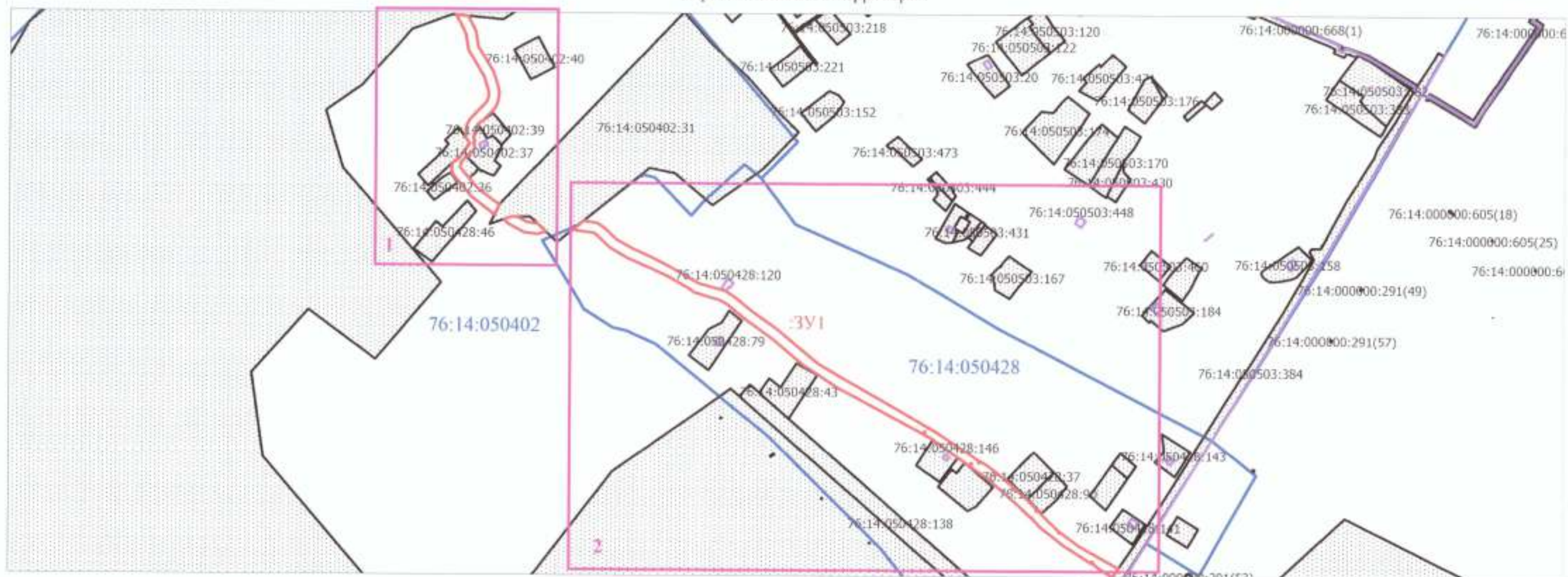
Экспликация формируемого земельного участка №1

Местоположение образуемого земельного участка	Условный номер образуемого земельного участка	Площадь образуемого земельного участка (кв. м)	Категория земель образуемого земельного участка	Разрешенное использование образуемого земельного участка
Ярославская область, Рыбинский район, Октябрьское сельское поселение, д. Андреевское	ЗУ1	3931	Земли населенных пунктов	Земельные участки (территории) общего пользования

Ярославская область, Рыбинский район, Октябрьское сельское поселение, д. Андреевское							
Проект межевания территории для формирования земельных участков под обслуживание и эксплуатацию автомобильных дорог, расположенных на территории Ярославского сельского поселения Рыбинского района Ярославской области							
Изм.	Код. уч.	Лист	№ докум.	Ф.И.О. исполнителя	Ярославская область, Рыбинский район, Октябрьское сельское поселение, д. Андреевское		
Исп. директор	Зав. кафедрой	Исполнитель	Катрица	Катрица	Страна	Лист	Листов
					П	1	19
П.компр.	Уч.				ООО "Проектно-Исследовательский Центр"		

Проект межевания территории для формирования земельных участков под обслуживание и эксплуатацию автомобильных дорог, расположенных на территории Ярославского сельского поселения Рыбинского района Ярославской области
 Участок №2, расположенный по адресу: Ярославская область, Рыбинский район, Октябрьское сельское поселение, д.Гришенино

Чертеж межевания территории



Экспликация формируемого земельного участка №2

Местоположение образуемого земельного участка.	Условный номер образуемого земельного участка	Площадь образуемого земельного участка (кв.м)	Категория земель образуемого земельного участка	Разрешенное использование образуемого земельного участка
Ярославская область, Рыбинский район, Октябрьское сельское поселение, д.Гришенино	ЗУ1	11737	Земли населенных пунктов.	Земельные участки (территории) общего пользования

Каталог координат формируемого земельного участка приведен в таблице 2 текстовой части проекта межевания территории

Система координат МСК-76, зона 1

Условные обозначения:

- граница образуемого земельного участка
- n1 характеристическая точка образуемого земельного участка
- I область и номер выносного листа
- граница существующих земельных участков, по сведениям ЕГРН
- граница существующих объектов капитального строительства, по сведениям ЕГРН
- граница кадастровых кварталов

76:14:050428 номер кадастрового квартала

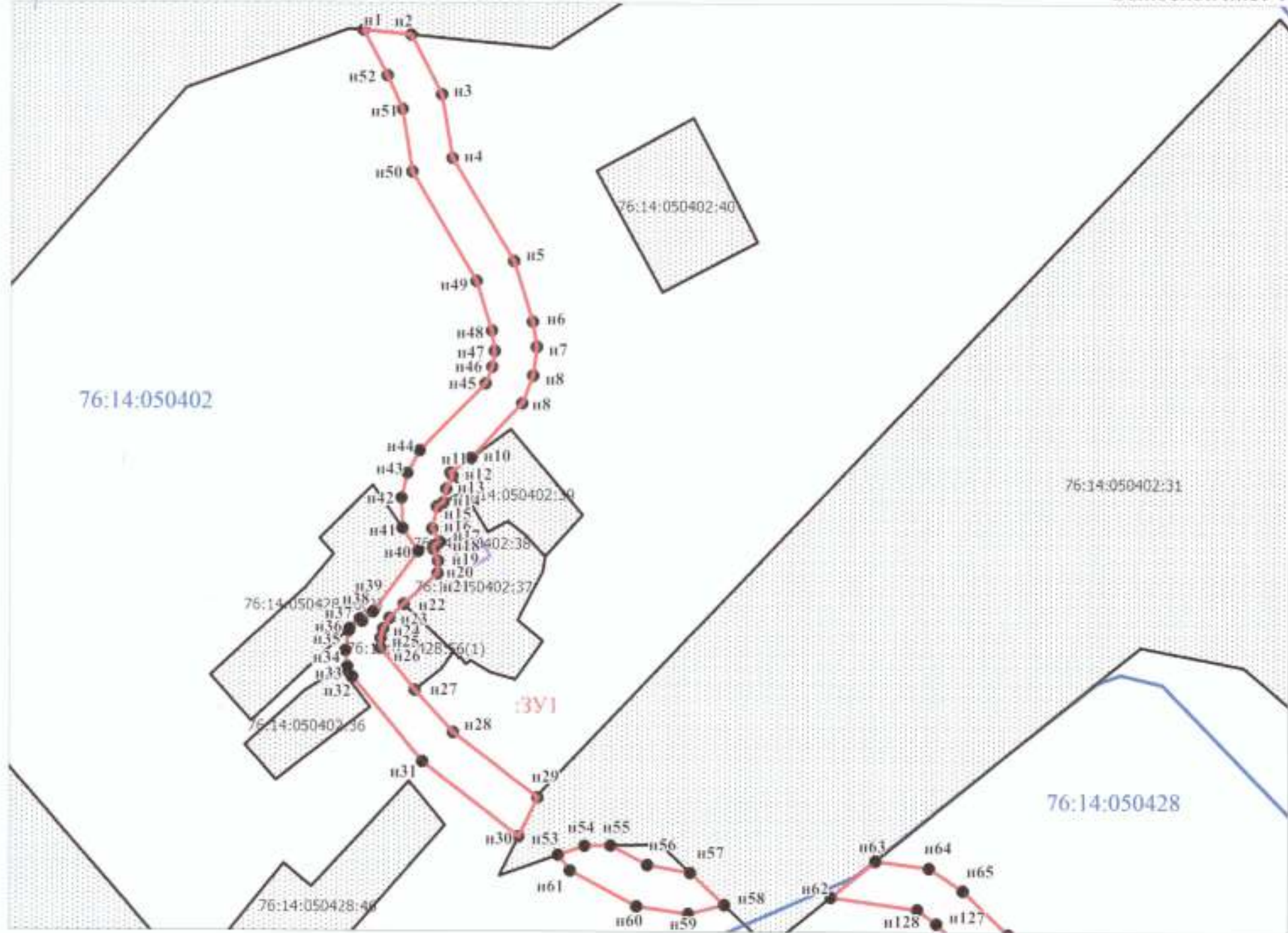
Ярославская область, Рыбинский район, Октябрьское сельское поселение, д.Гришенино								
Проект межевания территории для формирования земельных участков под обслуживание и эксплуатацию автомобильных дорог, расположенных на территории Ярославского сельского поселения Рыбинского района Ярославской области								
Изм.	Кол.уч.	Лист	№об.	Дата	Инженер: Администрация Октябрьского сельского поселения Рыбинского муниципального района Ярославской области	Страницы	Лист	Листов
						11	2	19
Исполнитель:	Катришова Э.В.				Чертеж межевания территории М 1:4500	ООО "Проектно-Исследовательский Центр"		
И.контр.								
Учт.								

Проект межевания территории для формирования земельных участков под обслуживание и эксплуатацию автомобильных дорог, расположенных на территории Ярославского сельского поселения Рыбинского района Ярославской области

Участок №2, расположенный по адресу: Ярославская область, Рыбинский район, Октябрьское сельское поселение, д.Гришенно

Чертеж межевания территории

Выносной лист 1



Каталог координат формируемого земельного участка приведен в таблице 2 текстовой части проекта межевания территории

Система координат МСК-76, зона 1

Условные обозначения:

- граница образуемого земельного участка
- n1 характеристическая точка образуемого земельного участка
- граница существующих земельных участков, по сведениям ЕГРН
- граница существующих объектов капитального строительства, по сведениям ЕГРН
- граница кадастровых кварталов

76:14:050428 номер кадастрового квартала

Экспликация формируемого земельного участка №2

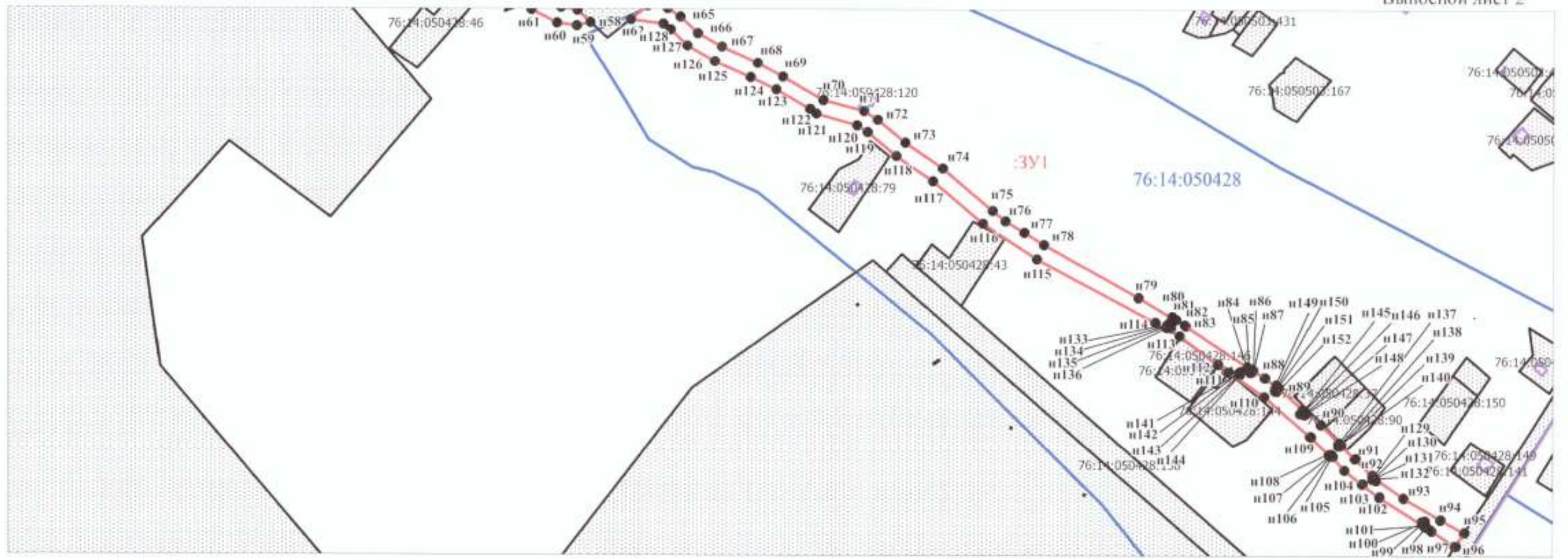
Местоположение образуемого земельного участка	Условный номер образуемого земельного участка	Площадь образуемого земельного участка (кв.м)	Категория земель образуемого земельного участка	Разрешенное использование образуемого земельного участка
Ярославская область, Рыбинский район, Октябрьское сельское поселение, д.Гришенно	ЗУ1	11737	Земли населенных пунктов	Земельные участки (территории) общего пользования

Ярославская область, Рыбинский район, Октябрьское сельское поселение, д.Гришенно				
Проект межевания территории для формирования земельных участков под обслуживание и эксплуатацию автомобильных дорог, расположенных на территории Ярославского сельского поселения Рыбинского района Ярославской области				
Изм.	Кол.уч.	Лист	№ документа	Дата
Ген. директор	Иванов И.И.			
Исполнитель	Катрыгина С.Ю.			
Инженер				
Учт.				
Заказчик: Администрация Октябрьского сельского поселения Рыбинского муниципального района Ярославской области			Стадия	Лист
Чертеж межевания территории М 1:4500			II	3
			Листов	19
			ОСЮ "Проектно-Исследовательский Центр"	

Проект межевания территории для формирования земельных участков под обслуживание и эксплуатацию автомобильных дорог,
расположенных на территории Ярославского сельского поселения Рыбинского района Ярославской области
Участок №2, расположенный по адресу: Ярославская область, Рыбинский район, Октябрьское сельское поселение, д.Гришенно

Чертеж межевания территории

Выносной лист 2



Экспликация формируемого земельного участка №2

Каталог координат формируемого земельного участка приведен в таблице 2 текстовой части проекта межевания территории
Система координат МСК-76, зона 1

Местоположение образуемого земельного участка	Условный номер образуемого земельного участка	Площадь образуемого земельного участка (кв.м)	Категория земель образуемого земельного участка	Разрешенное использование образуемого земельного участка
Ярославская область, Рыбинский район, Октябрьское сельское поселение, д.Гришенно	ЗУ1	11737	Земли населенных пунктов	Земельные участки (территории) общего пользования

Условные обозначения:

- граница образуемого земельного участка
- n1 характеристическая точка образуемого земельного участка
- граница существующих земельных участков, по сведениям ЕГРН
- граница существующих объектов капитального строительства, по сведениям ЕГРН
- граница кадастровых кварталов

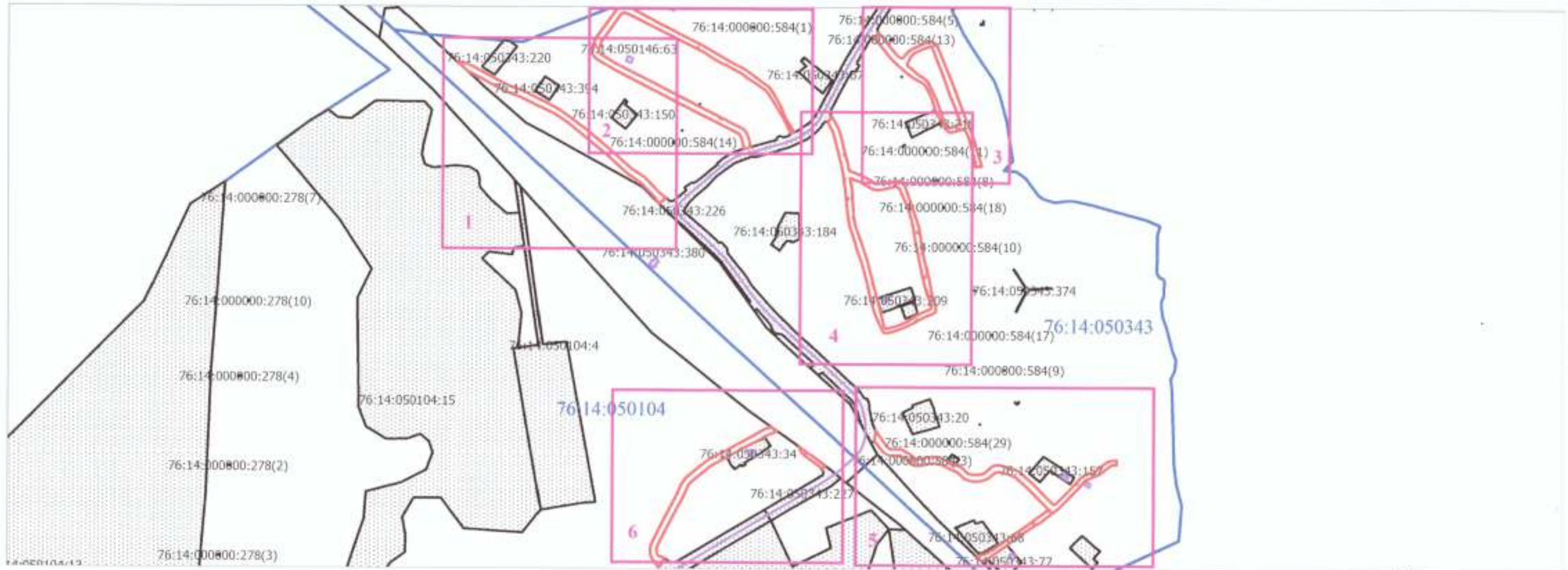
76:14:050428 номер кадастрового квартала

Ярославская область, Рыбинский район, Октябрьское сельское поселение, д.Гришенно						Страниц			
Проект межевания территории для формирования земельных участков под обслуживание и эксплуатацию автомобильных дорог, расположенных на территории Ярославского сельского поселения Рыбинского района Ярославской области						II	4	19	
Имя	Кол. ул.	Лист	№ док.	Цели	Дата	Листов			
Ген. директор	Исполнитель	Контроль	СРО				ООО "Проектно-Исследовательский Центр"		
Исполнитель	Контроль	СРО	Чертеж межевания территории М 1:3000						

Проект межевания территории для формирования земельных участков под обслуживание и эксплуатацию автомобильных дорог,
расположенных на территории Ярославского сельского поселения Рыбинского района Ярославской области

Участок №3, расположенный по адресу: Ярославская область, Рыбинский район, Октябрьское сельское поселение, п. Лом

Чертеж межевания территории








Экспликация формируемого земельного участка №3

Каталог координат формируемого земельного участка приведен в таблице 2 текстовой части проекта межевания территории

Система координат МСК-76, зона I

Условные обозначения:

-  граница образуемого земельного участка
-  область и номер выносного листа
-  граница существующих земельных участков, по сведениям ЕГРН
-  граница существующих объектов капитального строительства, по сведениям ЕГРН
-  граница кадастровых кварталов

76:14:050343 номер кадастрового квартала

Местоположение образуемого земельного участка	Условный номер образуемого земельного участка	Площадь образуемого земельного участка (кв.м)	Категория земель образуемого земельного участка	Разрешенное использование образуемого земельного участка
Ярославская область, Рыбинский район, Октябрьское сельское поселение, п. Лом	ЗУ1	39926	Земли населенных пунктов	Земельные участки (территории) общего пользования

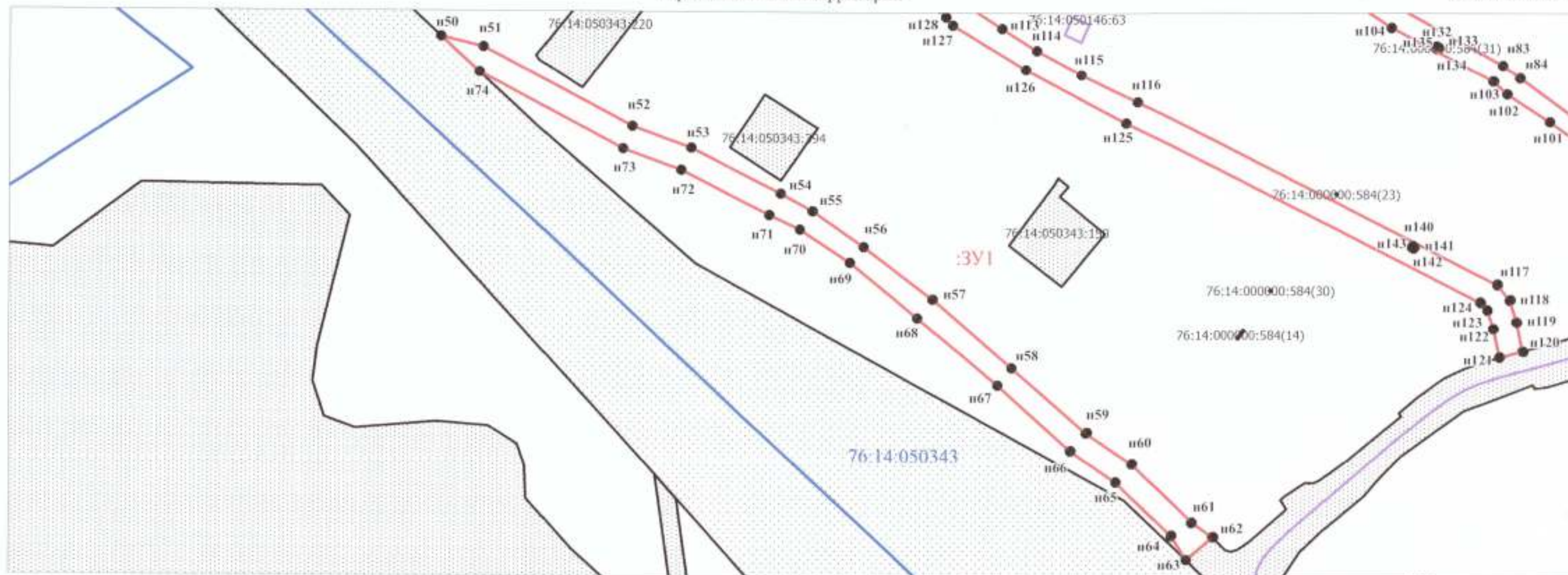
Ярославская область, Рыбинский район, Октябрьское сельское поселение, п. Лом					
Проект межевания территории для формирования земельных участков под обслуживание и эксплуатацию автомобильных дорог, расположенных на территории Ярославского сельского поселения Рыбинского района Ярославской области					
Изм.	Код.уч.	Лист	№ докум.	Подпись	Дата
Заказчик: Администрация Октябрьского сельского поселения Рыбинского муниципального района Ярославской области				Страница	Листов
Ген. директор: Зинченко Ю.В.				И	5
Исполнитель: Катрищев И.В.				5	19
Проект: Чертеж межевания территории М 1:7000				ООО "Проектно-Исследовательский Центр"	

Проект межевания территории для формирования земельных участков под обслуживание и эксплуатацию автомобильных дорог,
расположенных на территории Ярославского сельского поселения Рыбинского района Ярославской области

Участок №3, расположенный по адресу: Ярославская область, Рыбинский район, Октябрьское сельское поселение, п. Лом

Чертеж межевания территории

Выносной лист 1



Экспликация формируемого земельного участка №3

Каталог координат формируемого земельного участка приведен в таблице 2 текстовой части проекта межевания территории

Система координат МСК-76, зона I

Условные обозначения:

- граница образуемого земельного участка
- п1 характеристическая точка образуемого земельного участка
- граница существующих земельных участков, по сведениям ЕГРН
- граница существующих объектов капитального строительства, по сведениям ЕГРН
- граница кадастровых кварталов

76:14:050343 номер кадастрового квартала

Местоположение образуемого земельного участка	Условный номер образуемого земельного участка	Площадь образуемого земельного участка (кв.м)	Категория земель образуемого земельного участка	Разрешенное использование образуемого земельного участка
Ярославская область, Рыбинский район, Октябрьское сельское поселение, п. Лом	:ЗУ1	39926	Земли населенных пунктов	Земельные участки (территории) общего пользования

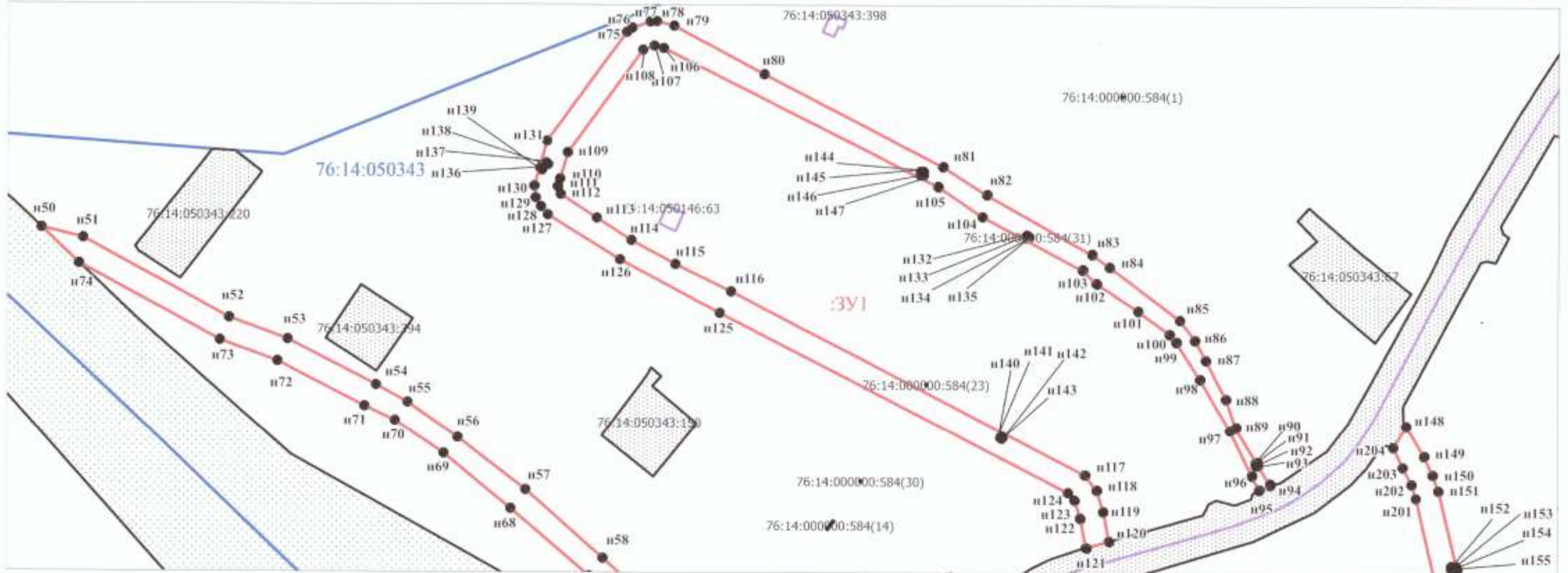
Ярославская область, Рыбинский район, Октябрьское сельское поселение, п. Лом								
Проект межевания территории для формирования земельных участков под обслуживание и эксплуатацию автомобильных дорог, расположенных на территории Ярославского сельского поселения Рыбинского района Ярославской области								
Изм.	Код. уч.	Лист	№ док.	Исполнитель	Администрация Октябрьского сельского поселения Рыбинского муниципального района Ярославской области	Страниц	Лист	Листов
						II	6	19
Исп. директор	Значение	К.П.				Чертеж межевания территории М 1:2000	ООО "Проектно-Исследовательский Центр"	
Исполнитель	Категория	Подпись						

Проект межевания территории для формирования земельных участков под обслуживание и эксплуатацию автомобильных дорог,
расположенных на территории Ярославского сельского поселения Рыбинского района Ярославской области

Участок №3, расположенный по адресу: Ярославская область, Рыбинский район, Октябрьское сельское поселение, п. Лом

Чертеж межевания территории

Выносной лист 2



Экспликация формируемого земельного участка №3

Каталог координат формируемого земельного участка приведен в таблице 2 текстовой части проекта межевания территории
Система координат МСК-76, зона 1

Местоположение образуемого земельного участка	Условный номер образуемого земельного участка	Площадь образуемого земельного участка (кв.м)	Категория земель образуемого земельного участка	Разрешенное использование образуемого земельного участка
Ярославская область, Рыбинский район, Октябрьское сельское поселение, п. Лом	:ЗУ1	39926	Земли населенных пунктов	Земельные участки (территории) общего пользования

Условные обозначения:

- граница образуемого земельного участка
 - п1 характеристическая точка образуемого земельного участка
 - граница существующих земельных участков, по сведениям ЕГРН
 - граница существующих объектов капитального строительства, по сведениям ЕГРН
 - граница кадастровых кварталов
- 76:14:050343 номер кадастрового квартала

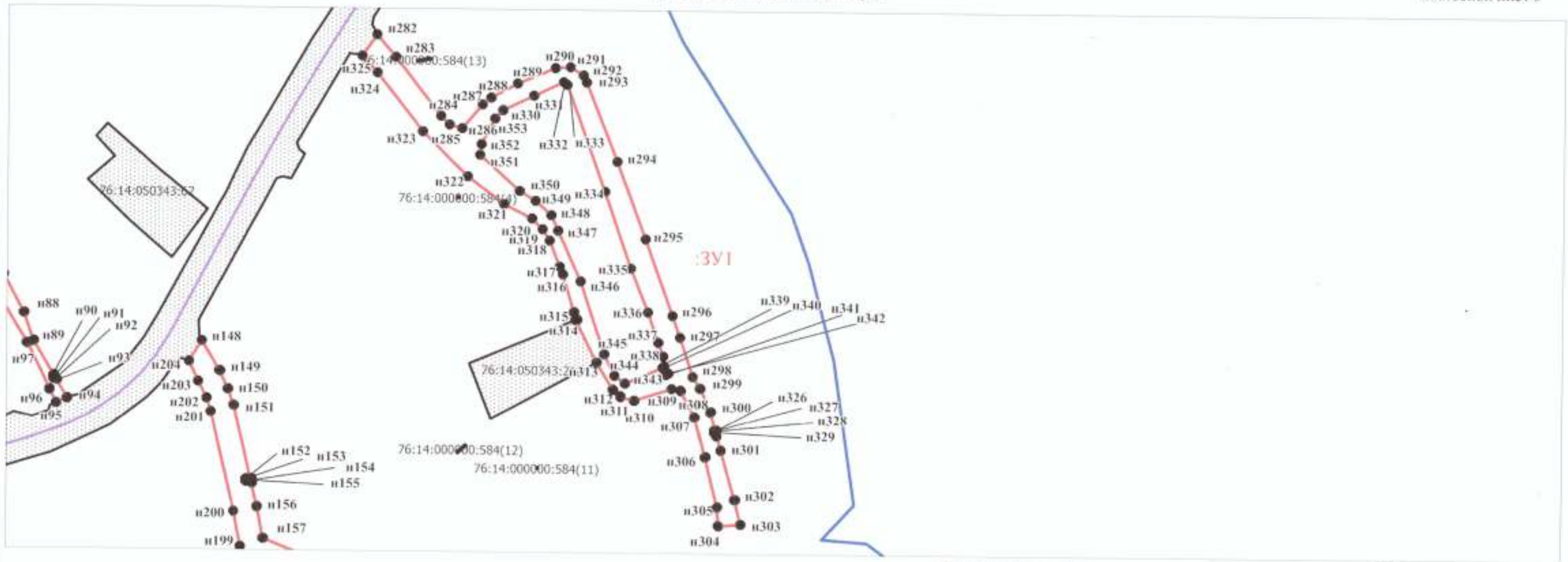
Ярославская область, Рыбинский район, Октябрьское сельское поселение, п. Лом							
Проект межевания территории для формирования земельных участков под обслуживание и эксплуатацию автомобильных дорог, расположенных на территории Ярославского сельского поселения Рыбинского района Ярославской области							
Имя	Код.уч.	Лист	Удостоверен	Дата			
И.директор	Зинченко К.В.	11	31.08.20	2020	Страна	Лист	
Исполнитель	Котлярова Ю.Ю.	11	31.08.20	2020	7	19	
Исполнитель	Котлярова Ю.Ю.	Чертеж межевания территории М 1:2000				ООО "Проектно-Исследовательский Центр"	
Уч.							

Проект межевания территории для формирования земельных участков под обслуживание и эксплуатацию автомобильных дорог,
расположенных на территории Ярославского сельского поселения Рыбинского района Ярославской области

Участок №3, расположенный по адресу: Ярославская область, Рыбинский район, Октябрьское сельское поселение, п. Лом

Чертеж межевания территории

Выносной лист 3



Экспликация формируемого земельного участка №3

Каталог координат формируемого земельного участка приведен в таблице 2 текстовой части проекта межевания территории

Система координат МСК-76, зона 1

Условные обозначения:

- граница образуемого земельного участка
- n1 — характерная точка образуемого земельного участка
- граница существующих земельных участков, по сведениям ЕГРН
- граница существующих объектов капитального строительства, по сведениям ЕГРН
- граница кадастровых кварталов

76:14:050343 номер кадастрового квартала

Местоположение образуемого земельного участка	Условный номер образуемого земельного участка	Площадь образуемого земельного участка (кв.м)	Категория земель образуемого земельного участка	Разрешенное использование образуемого земельного участка
Ярославская область, Рыбинский район, Октябрьское сельское поселение, п. Лом	3У1	39926	Земли населенных пунктов	Земельные участки (территории) общего пользования

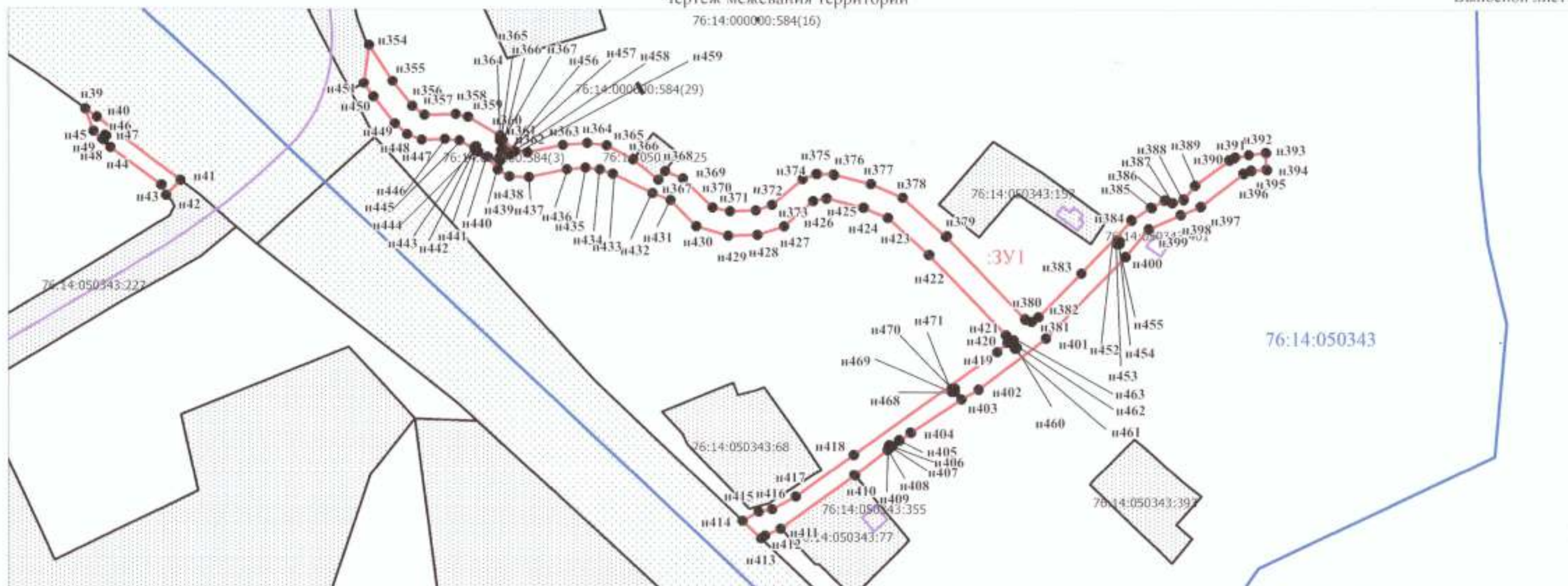
Ярославская область, Рыбинский район, Октябрьское сельское поселение, п. Лом					
Проект межевания территории для формирования земельных участков под обслуживание и эксплуатацию автомобильных дорог, расположенных на территории Ярославской сельской администрации Рыбинского района Ярославской области					
Изм.	Кол.уч.	Лист	№	Дата	Дата
Ген. директор	Иванов	И.А.	И.А.	2021	06.11
Исполнитель	Кадырова	Т.Ю.	Т.Ю.	2021	06.11
И контр.					
Угн.					
Чертеж межевания территории М 1:2000				Страна	Лист
				RU	8
				Листов	19
				ООО "Проектно-Инжендерский Центр"	

Проект межевания территории для формирования земельных участков под обслуживание и эксплуатацию автомобильных дорог,
расположенных на территории Ярославского сельского поселения Рыбинского района Ярославской области

Участок №3, расположенный по адресу: Ярославская область, Рыбинский район, Октябрьское сельское поселение, п. Лом

Чертеж межевания территории

Выносной лист 5



Экспликация формируемого земельного участка №3

Каталог координат формируемого земельного участка приведен
в таблице 2 текстовой части проекта межевания территории

Система координат МСК-76, зона 1

Условные обозначения:

- граница образуемого земельного участка
- n1 характеристическая точка образуемого земельного участка
- граница существующих земельных участков, по сведениям ЕГРН
- граница существующих объектов капитального строительства, по сведениям ЕГРН
- граница кадастровых кварталов

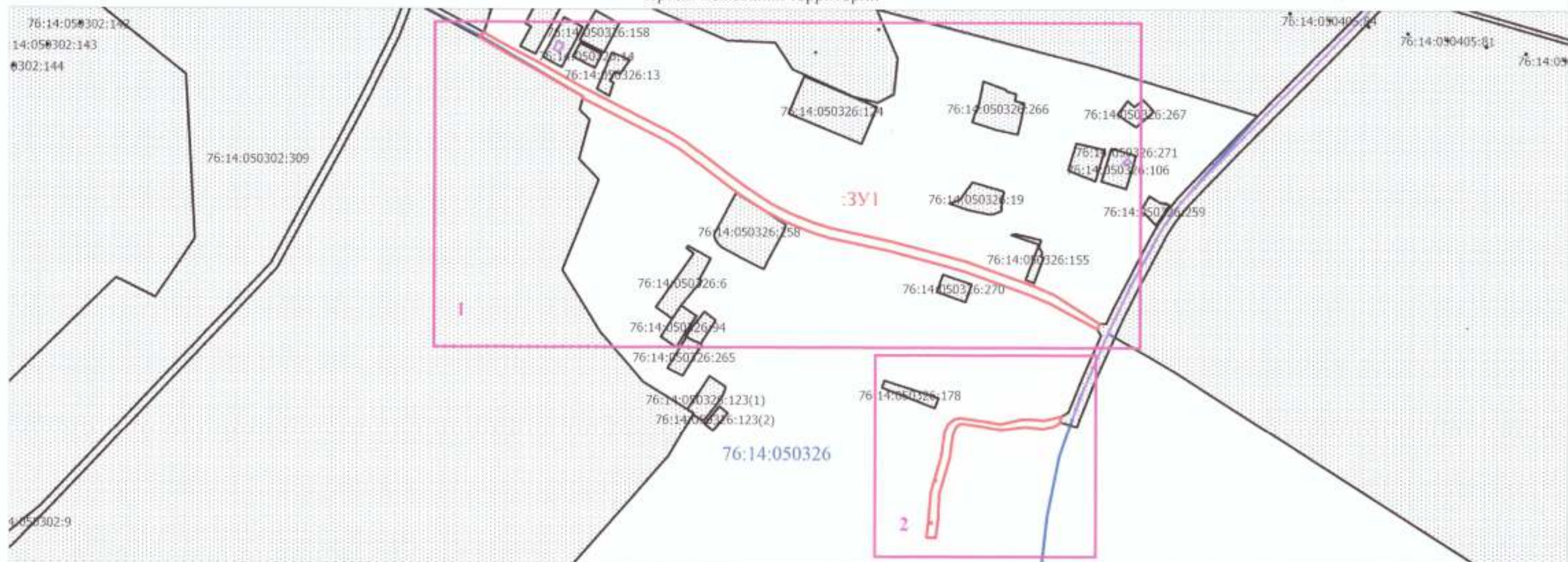
76:14:050343 номер кадастрового квартала

Местоположение образуемого земельного участка	Условный номер образуемого земельного участка	Площадь образуемого земельного участка (кв.м)	Категория земель образуемого земельного участка	Разрешенное использование образуемого земельного участка
Ярославская область, Рыбинский район, Октябрьское сельское поселение, п. Лом	:ЗУ1	39926	Земли населенных пунктов	Земельные участки (территории) общего пользования

Ярославская область, Рыбинский район, Октябрьское сельское поселение, п. Лом				
Проект межевания территории для формирования земельных участков под обслуживание и эксплуатацию автомобильных дорог, расположенных на территории Ярославского сельского поселения Рыбинского района Ярославской области				
Изм.	Кол.уч.	Лист	Удобок	Итого
Инвентаризация: Администрация Октябрьского сельского поселения Рыбинского муниципального района Ярославской области				
Ген. директор	Земельно-кадастровый отдел	№	Страницы	Листов
Исполнитель	Кадастровый отдел	№	11	10 19
И.контр.	Чертеж межевания территории М 1:2000			ООО "Проектно-Исследовательский Центр"
Утв.				

Проект межевания территории для формирования земельных участков под обслуживание и эксплуатацию автомобильных дорог,
расположенных на территории Ярославского сельского поселения Рыбинского района Ярославской области
Участок №4, расположенный по адресу: Ярославская область, Рыбинский район, Октябрьское сельское поселение, с. Панфилово

Чертеж межевания территории








Экспликация формируемого земельного участка №4

Местоположение образуемого земельного участка	Условный номер образуемого земельного участка	Площадь образуемого земельного участка (кв.м)	Категория земель образуемого земельного участка	Разрешенное использование образуемого земельного участка
Ярославская область, Рыбинский район, Октябрьское сельское поселение, с. Панфилово	3У1	12588	Земли населенных пунктов	Земельные участки (территории) общего пользования

Каталог координат формируемого земельного участка приведен в таблице 2 текстовой части проекта межевания территории

Система координат МСК-76, зона 1

Условные обозначения:

-  граница образуемого земельного участка
-  область и номер выносного листа
-  граница существующих земельных участков, по сведениям ЕГРН
-  граница существующих объектов капитального строительства, по сведениям ЕГРН
-  граница кадастровых кварталов

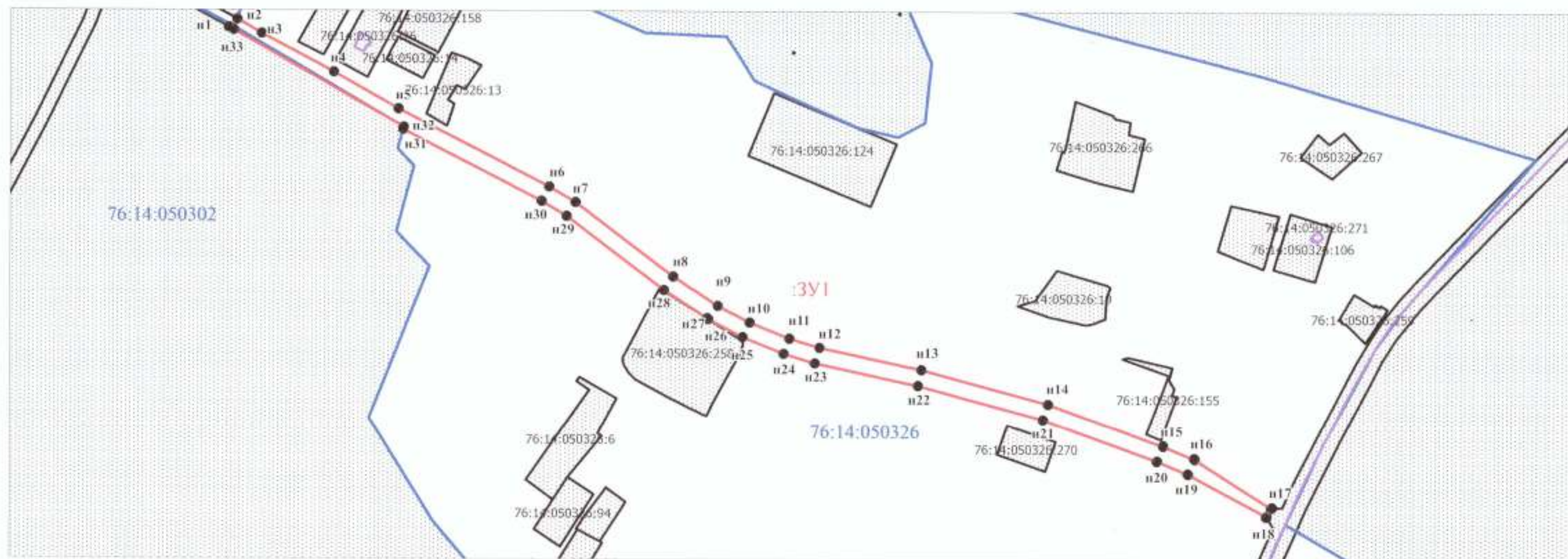
76:14:050326 номер кадастрового квартала

Ярославская область, Рыбинский район, Октябрьское сельское поселение, с. Панфилово				
Проект межевания территории для формирования земельных участков под обслуживание и эксплуатацию автомобильных дорог, расположенных на территории Ярославского сельского поселения Рыбинского района Ярославской области				
Исполнитель	Катричанин С.С.	Подпись	Лист	Листов
Исполнитель	Катричанин С.С.	Подпись	II	12 19
Шкала	Чертеж межевания территории М 1:5000			ИОЮ "Проектно-Исследовательский Центр"
Утв.				

Проект межевания территории для формирования земельных участков под обслуживание и эксплуатацию автомобильных дорог,
расположенных на территории Ярославского сельского поселения Рыбинского района Ярославской области
Участок №4, расположенный по адресу: Ярославская область, Рыбинский район, Октябрьское сельское поселение, с. Панфилово

Чертеж межевания территории

Выносной лист 1



Каталог координат формируемого земельного участка приведен
в таблице 2 текстовой части проекта межевания территории

Система координат МСК-76, зона 1

Условные обозначения:

- граница образуемого земельного участка
- n1 характеристическая точка образуемого земельного участка
- граница существующих земельных участков, по сведениям ЕГРН
- граница существующих объектов капитального строительства, по сведениям ЕГРН
- граница кадастровых кварталов

76:14:050326 номер кадастрового квартала

Экспликация формируемого земельного участка №4

Местоположение образуемого земельного участка	Условный номер образуемого земельного участка	Площадь образуемого земельного участка (кв.м)	Категория земель образуемого земельного участка	Разрешенное использование образуемого земельного участка
Ярославская область, Рыбинский район, Октябрьское сельское поселение, с. Панфилово	ЗУ1	12588	Земли населенных пунктов	Земельные участки (территории) общего пользования

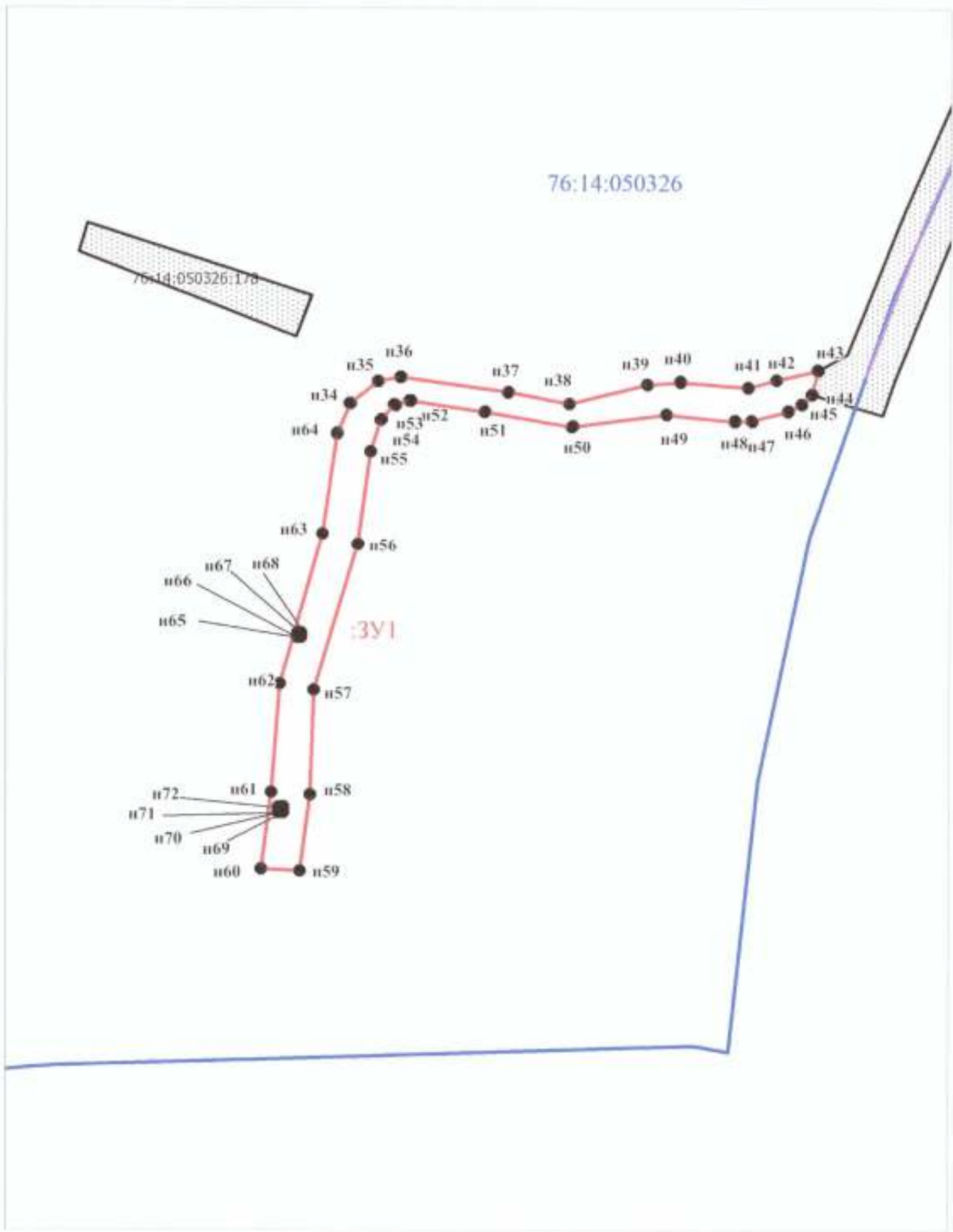
Ярославская область, Рыбинский район, Октябрьское сельское поселение, с. Панфилово					
Проект межевания территории для формирования земельных участков под обслуживание и эксплуатацию автомобильных дорог, расположенных на территории Ярославского сельского поселения Рыбинского района Ярославской области					
Изм.	Код. изм.	Лист	№ док.	Подпись	Дата
Ген. директор	Зачислен	Е.В.			
Исполнитель	Катрынина	Л.Ю.			
Заявитель: Администрация Октябрьского сельского поселения Рыбинского муниципального района Ярославской области				Страниц	Листов
				II	19
Чертеж межевания территории М 1:3000				ООО "Проектно-Исследовательский Центр"	
Исполн.					
Утв.					

Проект межевания территории для формирования земельных участков под обслуживание и эксплуатацию автомобильных дорог, расположенных на территории Ярославского сельского поселения Рыбинского района Ярославской области

Участок №4, расположенный по адресу: Ярославская область, Рыбинский район, Октябрьское сельское поселение, с. Панфилово

Чертеж межевания территории

Выносной лист 2



Каталог координат формируемого земельного участка приведен в таблице 2 текстовой части проекта межевания территории

Система координат МСК-76, зона 1

Условные обозначения:

- граница образуемого земельного участка
 - n1 характеристическая точка образуемого земельного участка
 - граница существующих земельных участков, по сведениям ЕГРН
 - граница существующих объектов капитального строительства, по сведениям ЕГРН
 - граница кадастровых кварталов
- 76:14:050326 номер кадастрового квартала

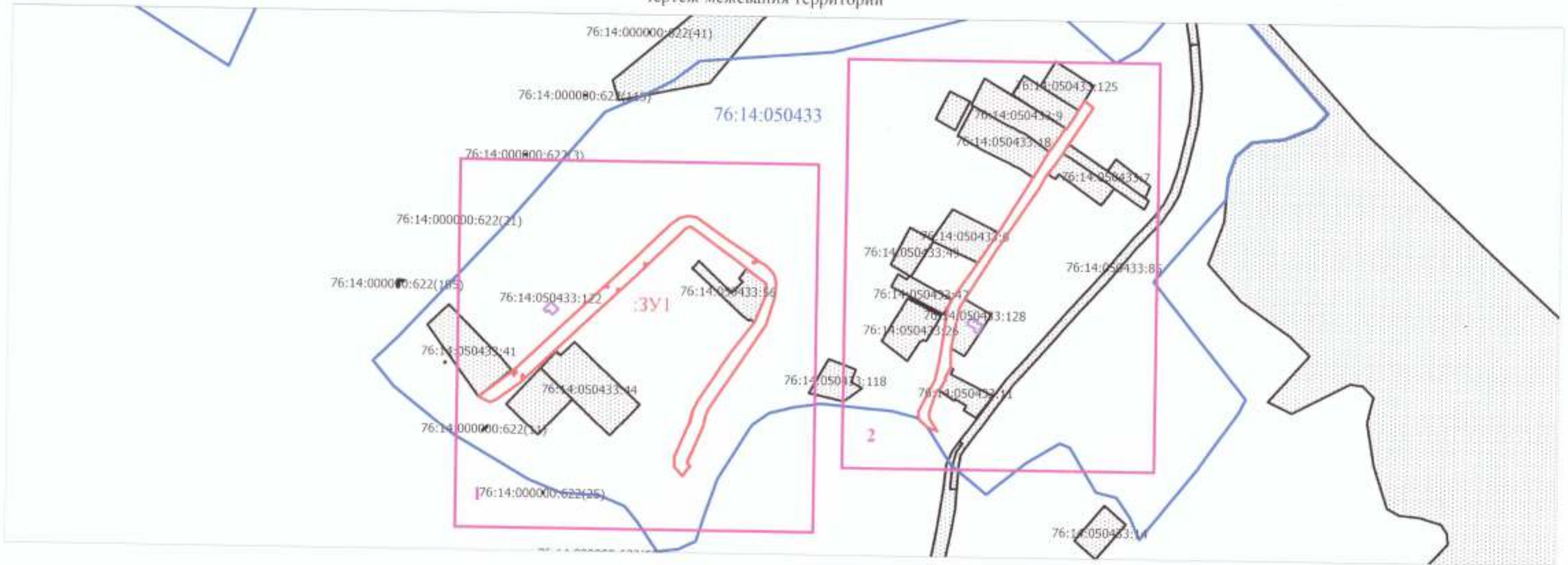
Экспликация формируемого земельного участка №4

Местоположение образуемого земельного участка	Условный номер образуемого земельного участка	Площадь образуемого земельного участка (кв.м)	Категория земель образуемого земельного участка	Разрешенное использование образуемого земельного участка
Ярославская область, Рыбинский район, Октябрьское сельское поселение, с. Панфилово	3У1	12588	Земли населенных пунктов	Земельные участки (территории) общего пользования

Ярославская область, Рыбинский район, Октябрьское сельское поселение, с. Панфилово				
Проект межевания территории для формирования земельных участков под обслуживание и эксплуатацию автомобильных дорог, расположенных на территории Ярославского сельского поселения Рыбинского района Ярославской области				
Имя	Код уч.	Лист	Формат	Дата
Ген. директор	Инженер К.И.			02.06.11
Исполнитель	Катричкова Т.Ю.			02.06.11
И. контр.				
Учв.				
Ярославская область, Рыбинский район, Октябрьское сельское поселение, Рыбинский муниципальный район, Ярославской области			Страниц	Лист
Чертеж межевания территории М 1:1500			II	14
			Листов	19
			ООО "Проектно-Исследовательский Центр"	

Проект межевания территории для формирования земельных участков под обслуживание и эксплуатацию автомобильных дорог, расположенных на территории Ярославского сельского поселения Рыбинского района Ярославской области
 Участок №5, расположенный по адресу: Ярославская область, Рыбинский район, Октябрьское сельское поселение, д.Приволжье

Чертеж межевания территории



Экспликация формируемого земельного участка №5

Местоположение образуемого земельного участка	Условный номер образуемого земельного участка	Площадь образуемого земельного участка (кв.м)	Категория земель образуемого земельного участка	Разрешенное использование образуемого земельного участка
Ярославская область, Рыбинский район, Октябрьское сельское поселение, д.Приволжье	ЗУ1	8691	Земли населенных пунктов	Земельные участки (территории) общего пользования

Каталог координат формируемого земельного участка приведен в таблице 2 текстовой части проекта межевания территории
 Система координат МСК-76, зона I.

Условные обозначения:

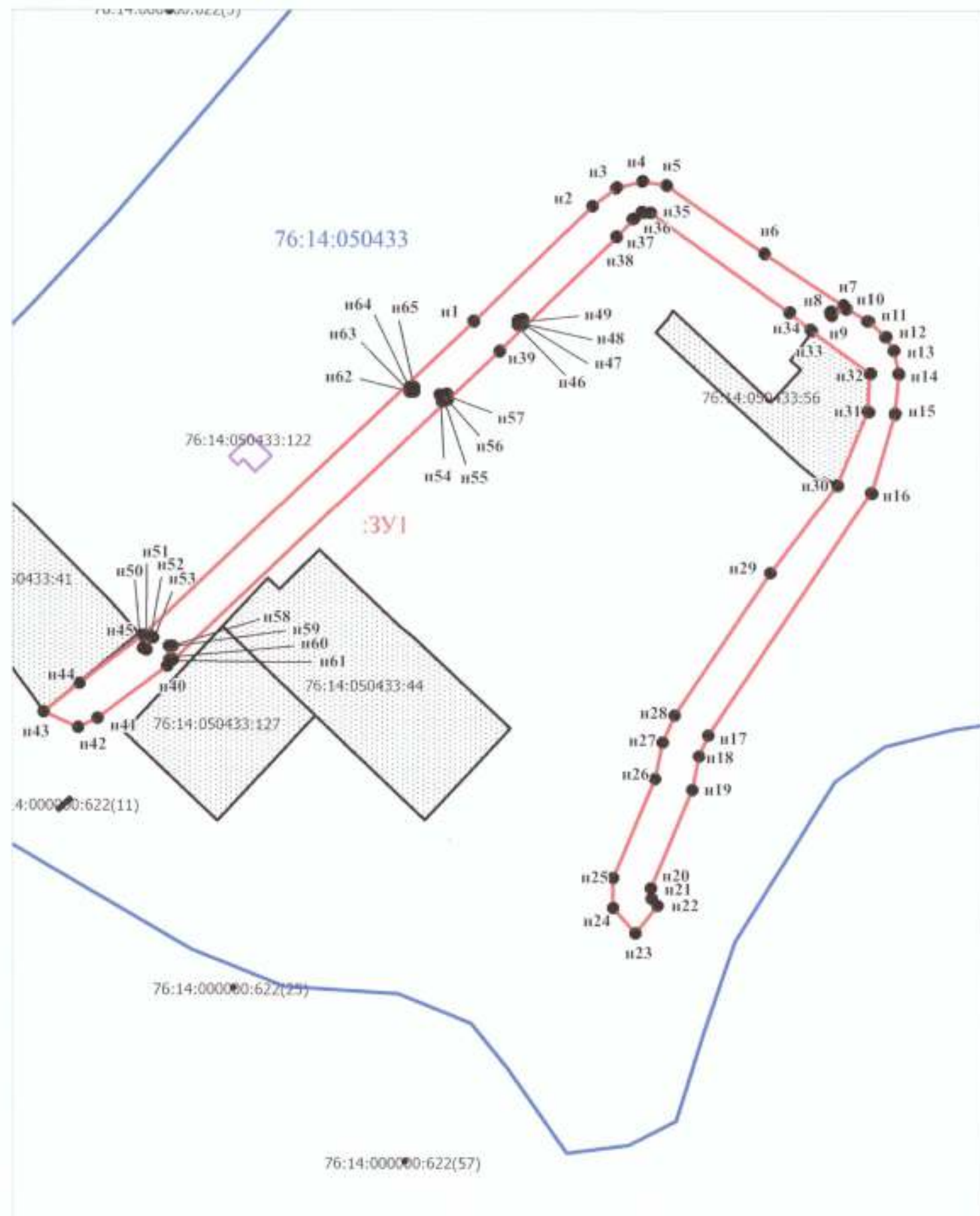
- граница образуемого земельного участка
- область и номер выносного листа
- граница существующих земельных участков, по сведениям ЕГРН
- граница существующих объектов капитального строительства, по сведениям ЕГРН
- граница кадастровых кварталов

76:14:050433 номер кадастрового квартала

Ярославская область, Рыбинский район, Октябрьское сельское поселение, д.Приволжье				
Проект межевания территории для формирования земельных участков под обслуживание и эксплуатацию автомобильных дорог, расположенных на территории Ярославского сельского поселения Рыбинского района Ярославской области				
Изм.	Код.уч.	Лист	Уч.об.	Подпись
Ген. директор			Зинченко С.В.	
Исполнитель			Котрикова Л.Ю.	
Имя			Чертеж межевания территории	
Уч.			М 1:1500	
Страница	Лист	Листов	ООО "Проектно-Исследовательский Центр"	
II	15	19		

Проект межевания территории для формирования земельных участков под обслуживание и эксплуатацию автомобильных дорог,
расположенных на территории Ярославского сельского поселения Рыбинского района Ярославской области
Участок №5, расположенный по адресу: Ярославская область, Рыбинский район, Октябрьское сельское поселение, д.Приволжье
Чертеж межевания территории

Выносной лист 1



Каталог координат формируемого земельного участка приведен
в таблице 2 текстовой части проекта межевания территории

Система координат МСК-76, зона 1

Условные обозначения:

- граница образуемого земельного участка
- n1 характеристическая точка образуемого земельного участка
- граница существующих земельных участков, по сведениям ЕГРН
- граница существующих объектов капитального строительства, по сведениям ЕГРН
- граница кадастровых кварталов

76:14:050433 номер кадастрового квартала

Экспликация формируемого земельного участка №5

Местоположение образуемого земельного участка	Условный номер образуемого земельного участка	Площадь образуемого земельного участка (кв.м)	Категория земель образуемого земельного участка	Разрешенное использование образуемого земельного участка
Ярославская область, Рыбинский район, Октябрьское сельское поселение, д.Приволжье	:3У1	8691	Земли населенных пунктов	Земельные участки (территории) общего пользования

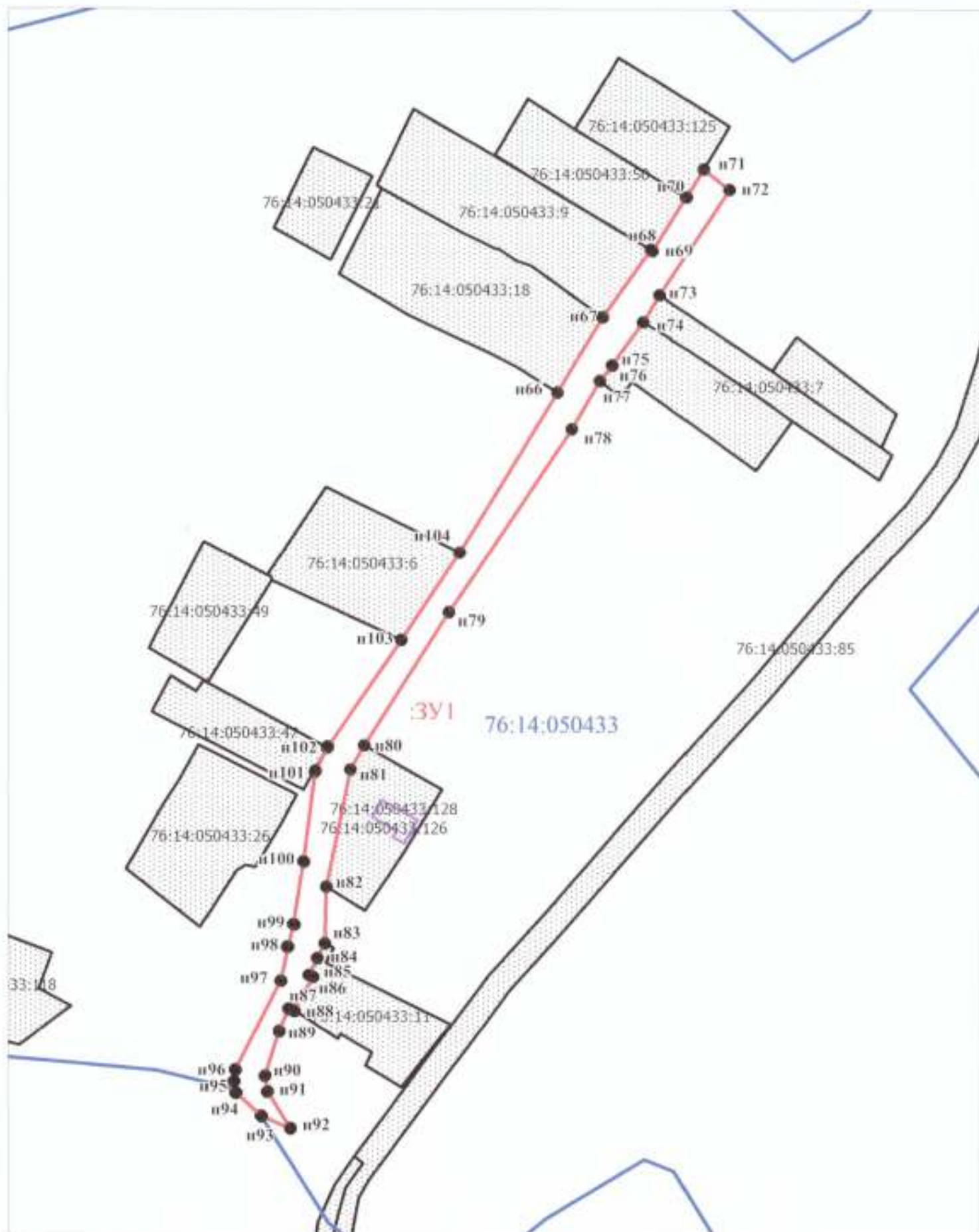
Ярославская область, Рыбинский район, Октябрьское сельское поселение, д.Приволжье							
Проект межевания территории для формирования земельных участков под обслуживание и эксплуатацию автомобильных дорог, расположенных на территории Ярославского сельского поселения Рыбинского района Ярославской области							
Изм.	Код уч.	Лист	Срок	Подпись	Дата		
Заказчик: Администрация Октябрьского сельского поселения Рыбинского муниципального района Ярославской области					Страниц	Лист	Листов
Ген. директор: Зинченко Е.В.					11	16	19
Исполнитель: Катричова Е.В.							
Чертеж межевания территории М 1:1500					(ИИ) "Проектно-Исследовательский Центр"		
Утв.							

Проект межевания территории для формирования земельных участков под обслуживание и эксплуатацию автомобильных дорог, расположенных на территории Ярославского сельского поселения Рыбинского района Ярославской области

Участок №5, расположенный по адресу: Ярославская область, Рыбинский район, Октябрьское сельское поселение, д.Приволжье

Чертеж межевания территории

Выносной лист 2



Каталог координат формируемого земельного участка приведен в таблице 2 текстовой части проекта межевания территории
Система координат МСК-76, зона 1

Условные обозначения:

- граница образуемого земельного участка
- n1 характерная точка образуемого земельного участка
- граница существующих земельных участков, по сведениям ЕГРН
- граница существующих объектов капитального строительства, по сведениям ЕГРН
- граница кадастровых кварталов

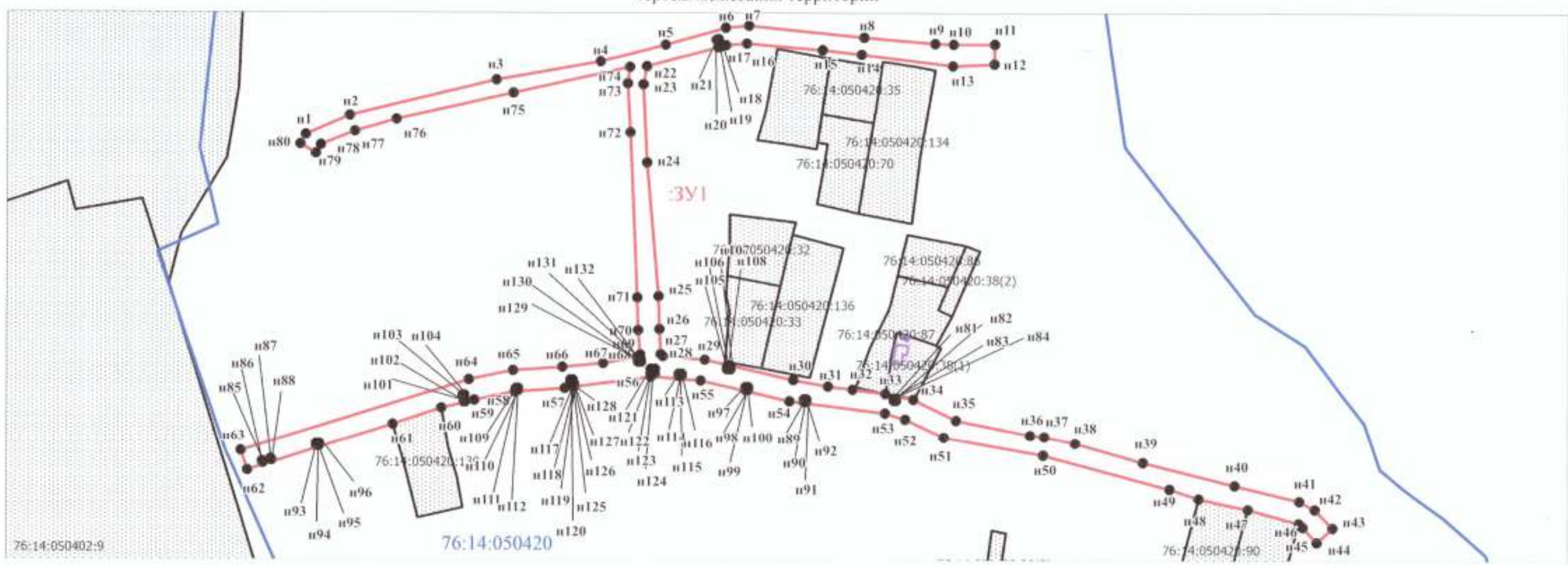
76:14:050433 номер кадастрового квартала

Экспликация формируемого земельного участка №5

Местоположение образуемого земельного участка	Условный номер образуемого земельного участка	Площадь образуемого земельного участка (кв.м)	Категория земель образуемого земельного участка	Разрешенное использование образуемого земельного участка
Ярославская область, Рыбинский район, Октябрьское сельское поселение, д.Приволжье	ЗУ1	8691	Земли населенных пунктов	Земельные участки (территории) общего пользования

Ярославская область, Рыбинский район, Октябрьское сельское поселение, д.Приволжье					
Проект межевания территории для формирования земельных участков под обслуживание и эксплуатацию автомобильных дорог, расположенных на территории Ярославского сельского поселения Рыбинского района Ярославской области					
Изм.	Кол.уч.	Лист	Уч. №	Дата	
Ген.директор	Зинченко К.Н.			31.08.11	
Исполнитель	Катричова Т.Ю.			01.06.11	
Планир.					
Учт.					
Ярославская область, Рыбинский район, Октябрьское сельское поселение, д.Приволжье			Страна	Лист	Листов
Проект межевания территории для формирования земельных участков под обслуживание и эксплуатацию автомобильных дорог, расположенных на территории Ярославского сельского поселения Рыбинского района Ярославской области			0	17	19
Чертеж межевания территории М 1:1500			ООО "Проектно-Исследовательский Центр"		

Проект межевания территории для формирования земельных участков под обслуживание и эксплуатацию автомобильных дорог,
расположенных на территории Ярославского сельского поселения Рыбинского района Ярославской области
Участок №6, расположенный по адресу: Ярославская область, Рыбинский район, Октябрьское сельское поселение, д. Рютово
Чертеж межевания территории



Экспликация формируемого земельного участка №6

Местоположение образуемого земельного участка	Условный номер образуемого земельного участка	Площадь образуемого земельного участка (кв.м)	Категория земель образуемого земельного участка	Разрешенное использование образуемого земельного участка
Ярославская область, Рыбинский район, Октябрьское сельское поселение, д. Рютово	:ЗУ1	12573	Земли населенных пунктов	Земельные участки (территории) общего пользования

Каталог координат формируемого земельного участка приведен в таблице 2 текстовой части проекта межевания территории
Система координат МСК-76, зона 1

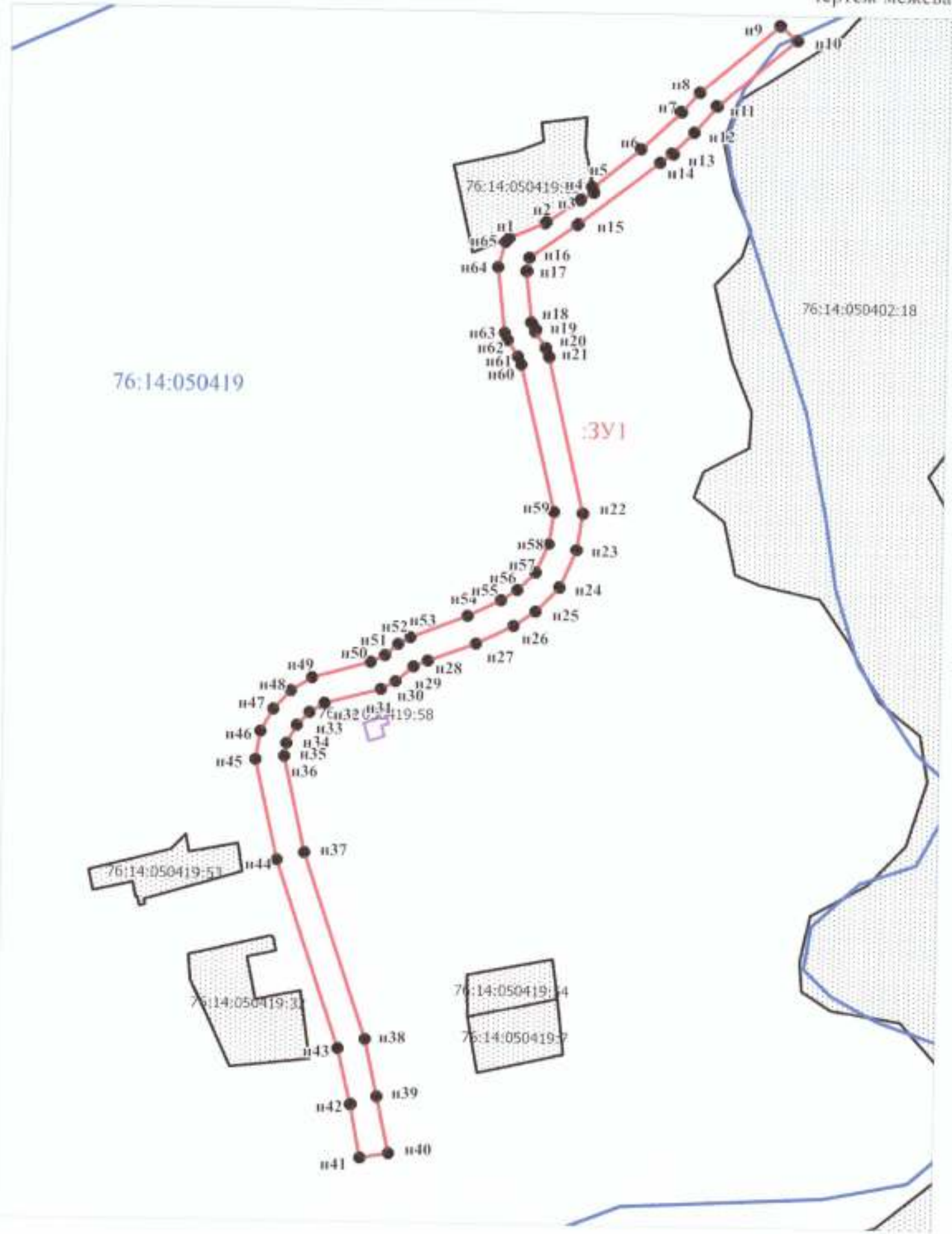
- Условные обозначения:
- граница образуемого земельного участка
 - п1 — характеристическая точка образуемого земельного участка
 - граница существующих земельных участков, по сведениям ЕГРН
 - граница существующих объектов капитального строительства, по сведениям ЕГРН
 - граница кадастровых кварталов

76:14:050420 номер кадастрового квартала

Ярославская область, Рыбинский район, Октябрьское сельское поселение, д. Рютово						
Проект межевания территории для формирования земельных участков под обслуживание и эксплуатацию автомобильных дорог, расположенных на территории Ярославского сельского поселения Рыбинского района Ярославской области						
Изм.	Код. уч.	Лист	№	Дата	Подпись	Дата
Ген. директор	Зинченко Е.М.			[Подпись]		
Исполнитель	Катрашова Е.Ю.			[Подпись]		
Чертеж межевания территории М 1:1500				Страна	Лист	Листов
				RU	18	19
				ООО "Проектно-Исследовательский Центр"		

Проект межевания территории для формирования земельных участков под обслуживание и эксплуатацию автомобильных дорог, расположенных на территории Ярославского сельского поселения Рыбинского района Ярославской области
 Участок №7, расположенный по адресу: Ярославская область, Рыбинский район, Октябрьское сельское поселение, с.Тихвинское

Чертеж межевания территории



Каталог координат формируемого земельного участка приведен в таблице 2 текстовой части проекта межевания территории
 Система координат МСК-76, зона 1

Условные обозначения:

- граница образуемого земельного участка
- n1 характеристическая точка образуемого земельного участка
- граница существующих земельных участков, по сведениям ЕГРН
- граница существующих объектов капитального строительства, по сведениям ЕГРН
- граница кадастровых кварталов

76:14:050419 номер кадастрового квартала

Экспликация формируемого земельного участка №7

Местоположение образуемого земельного участка	Условный номер образуемого земельного участка	Площадь образуемого земельного участка (кв.м)	Категория земель образуемого земельного участка	Разрешенное использование образуемого земельного участка
Ярославская область, Рыбинский район, Октябрьское сельское поселение, с. Тихвинское	3У1	6709	Земли населенных пунктов	Земельные участки (территории) общего пользования

Ярославская область, Рыбинский район, Октябрьское сельское поселение, с. Тихвинское								
Проект межевания территории для формирования земельных участков под обслуживание и эксплуатацию автомобильных дорог, расположенных на территории Ярославского сельского поселения Рыбинского района Ярославской области								
Имя	Код уч.	Лист	Формат	Позиция	Дата			
Ген. директор	Зинченко К.И.					Титул	Лист	Листов
Исполнитель	Катрицкова Т.Ю.					II	19	19
Паспорт	Чертеж межевания территории М 1:2000					ООО "Проектно-Исследовательский Центр"		
Уч. №								

Том 2.

Материалы по обоснованию проекта межевания территории.

1. Текстовая часть.

1.1. Исходные данные и условия для подготовки проектной документации на линейные объекты

Разработка проекта межевания территории для формирования земельных участков под обслуживание и эксплуатацию автомобильных дорог, расположенных на территории Октябрьского сельского поселения Рыбинского района Ярославской области выполнена в соответствии с договором № 4010 от «23» июня 2020 г., заключенным между ООО «Проектно-Исследовательский Центр» (Подрядчик) и Администрацией Октябрьского сельского поселения Рыбинского муниципального района Ярославской области (Заказчик), на основании Постановления администрации Рыбинского муниципального района О подготовке проектов межевания территории №128 от 08.02.2021г.

В процессе разработки проекта использовались следующие материалы и нормативно-правовые документы:

- "Градостроительный кодекс Российской Федерации" от 29.12.2004 N 190-ФЗ (ред. от 31.07.2020) (с изм. и доп., вступ. в силу с 28.08.2020);
- "Земельный кодекс Российской Федерации" от 25.10.2001 N 136-ФЗ (ред. от 31.07.2020) (с изм. и доп., вступ. в силу с 28.08.2020);
- Правила землепользования и застройки Октябрьского сельского поселения Рыбинского муниципального района Ярославской области № 41 от 17.12.2020 г.;
- СП 34.13330.2012 «Автомобильные дороги»;
- СП 42.13330.2011 «Градостроительство. Планировка и застройка городских и сельских поселений».
- Постановление Правительства РФ « Об утверждении Положения о составе и содержании документации по планировке территории,

предусматривающей размещение одного или нескольких линейных объектов» № 564 от 12.05.2017г (ред.от 26.08.2020г).

– Сведения из Единого государственного реестра недвижимости в виде кадастровых планов территорий.

1.2. Расчет размеров земельных участков, предоставленных для размещения линейного отвода.

Участок №1 представляет собой образуемый земельный участок общей площадью 3931 кв.м. расположен в границах кадастрового квартала 76:14:050425, местоположение — Ярославская область, Рыбинский район, Октябрьское сельское поселение, д.Андреевское .

Земли особого назначения (лесного, водного фондов, земли особо охраняемых природных территорий) автомобильная дорога не затрагивает. Территорий объектов культурного расположения в границах земельного участка нет.

Ширина полосы отвода земельного участка составляет от 4,5 м до 12 м с учетом сложившейся застройки.

Участок №2 представляет собой образуемый земельный участок общей площадью 11737 кв.м. расположен в границах кадастровых кварталов 76:14:050428, 76:14:050402, местоположение — Ярославская область, Рыбинский район, Октябрьское сельское поселение, д.Гришенино.

Земли особого назначения (лесного, водного фондов, земли особо охраняемых природных территорий) автомобильная дорога не затрагивает. Территорий объектов культурного расположения в границах земельного участка нет.

Ширина полосы отвода земельного участка составляет от 5 м до 12 м с учетом сложившейся застройки.

Участок №3 представляет собой образуемый земельный участок общей площадью 39926 кв.м. расположен в границах кадастровых кварталов 76:14:050343, 76:14:050104, местоположение — Ярославская область, Рыбинский район, Октябрьское сельское поселение, п. Лом.

Земли особого назначения (лесного, водного фондов, земли особо охраняемых природных территорий) автомобильная дорога не затрагивает. Территорий объектов культурного расположения в границах земельного участка нет.

Ширина полосы отвода земельного участка составляет от 4,5 м до 12 м с учетом сложившейся застройки.

Участок №4 представляет собой образуемый земельный участок общей площадью 12588 кв.м. расположен в границах кадастровых кварталов 76:14:050326, 76:14:050302, местоположение — Ярославская область, Рыбинский район, Октябрьское сельское поселение, с. Панфилово .

Земли особого назначения (лесного, водного фондов, земли особо охраняемых природных территорий) автомобильная дорога не затрагивает. Территорий объектов культурного расположения в границах земельного участка нет.

Ширина полосы отвода земельного участка составляет от 7 м до 12 м с учетом сложившейся застройки.

Участок №5 представляет собой образуемый земельный участок общей площадью 8691 кв.м. расположен в границах кадастрового квартала 76:14:050433, местоположение — Ярославская область, Рыбинский район, Октябрьское сельское поселение, д.Приволжье.

Земли особого назначения (лесного, водного фондов, земли особо охраняемых природных территорий) автомобильная дорога не затрагивает. Территорий объектов культурного расположения в границах земельного участка нет.

Ширина полосы отвода земельного участка составляет от 6,5 м до 12 м с учетом сложившейся застройки.

Участок №6 представляет собой образуемый земельный участок общей площадью 12573 кв.м. расположен в границах кадастрового квартала 76:14:050420, местоположение — Ярославская область, Рыбинский район, Октябрьское сельское поселение, д. Рютово.

Земли особого назначения (лесного, водного фондов, земли особо охраняемых природных территорий) автомобильная дорога не затрагивает. Территорий объектов культурного расположения в границах земельного участка нет.

Ширина полосы отвода земельного участка составляет от 5 м до 12 м с учетом сложившейся застройки.

Участок №7 представляет собой образуемый земельный участок общей площадью 6709 кв.м. расположен в границах кадастрового квартала 76:14:050419, местоположение — Ярославская область, Рыбинский район, Октябрьское сельское поселение, с. Тихвинское.

Земли особого назначения (лесного, водного фондов, земли особо охраняемых природных территорий) автомобильная дорога не затрагивает. Территорий объектов культурного расположения в границах земельного участка нет.

Ширина полосы отвода земельного участка составляет от 7 м до 12 м с учетом сложившейся застройки.

Предельные минимальные и максимальные размеры земельных участков с разрешенным видом использования «Улично-дорожная сеть» Правилами землепользования и застройки Октябрьского сельского поселения Рыбинского муниципального района Ярославской области, утвержденными решением Муниципального Совета Рыбинского муниципального района №

41 от 17.12.2020г не установлены (официальный источник опубликования <https://fgistp.economy.gov.ru>).

1.3. Сервитуты и иные обременения

На территории проектируемых участков сервитуты отсутствуют. На земельных участках расположены охранные зоны: 76.14.2.236 охранный зона ВЛ-0,4кв фидер 5 пст Луговая; 76.14.2.239 охранный зона ВЛ-0,4 фидер 2 пст Лом; 76.14.2.18 граница водоохранной зоны и прибрежной защитной полосы Горьковского водохранилища в пределах Рыбинского муниципального района Ярославской области; 76.00.2.38 Часть прибрежной защитной полосы Горьковского водохранилища; 76.00.2.37 Часть водоохранной зоны Горьковского водохранилища; 76.14.2.81 Охранный зона ВЛ 10 кВ фидер №5 Творчество ПС Луговая; 76.14.2.92 Охранный зона ВЛ 10 кВ фидер №6 ЛомовскойПС 110/35/10 Лом; 76.14.2.72 Охранный зона ВЛ 10 кВ фидер №2 Панфиловский ПС Знамово; 76:14-6.70 Охранный зона инженерных коммуникаций; 76.14.2.229 Границы зоны с особыми условиями использования территории - охранный зона ВЛ-0,4кв фидер 3 пст Знамово расположенной на территории Рыбинского района Ярославской области; 76:14-6.219 Охранный зона инженерных коммуникаций; 76.14.2.44 Особо охраняемая природная территория Ярославской области - памятник природы Парк с. Тихвинского.

Санитарно-защитные и охранные зоны данных объектов установлены в соответствии с действующим законодательством.

В соответствии с ответом Департамента охраны объектов культурного строительства Ярославской области (№ их.43-1180/21 от 09.04.2021г.) в границах рассматриваемых участков, расположенных в д.Адреевское, д.Гришенино, п.Лом, с.Панфилово, д.Приволжье, д.Рютово недвижимые объекты культурного наследия отсутствуют. Испрашиваемые земельные участки расположены вне зон охраны и вне защитных зон объектов культурного наследия Ярославской области.

Земельный участок расположенный по адресу : Ярославская область, Рыбинский район, Октябрьское сельское поселение, с.Тихвинское расположен в границах территории и границах защитной зоны объекта культурного наследия регионального значения «Ансамбль усадьбы Н.И.Тишина», XVIII-XIX вв.

Согласно пункту 1 статьи 34.1 Федерального закона №78-ФЗ в границах защитных зон объектов культурного наследия, в целях обеспечения сохранности объектов культурного наследия и композиционно-видовых связей (паномар), запрещаются строительство объектов капитального строительства и их реконструкция, связанная с изменением их параметров (высоты, количества этажей, площади), за исключением строительства и реконструкции линейных объектов.

Таким образом, осуществление деятельности на испрашиваемых участках возможно с учетом соблюдения требований, установленных законодательством об объектах культурного наследия.

В целях эксплуатации объекта капитального строительства установление публичных сервитутов не требуется.

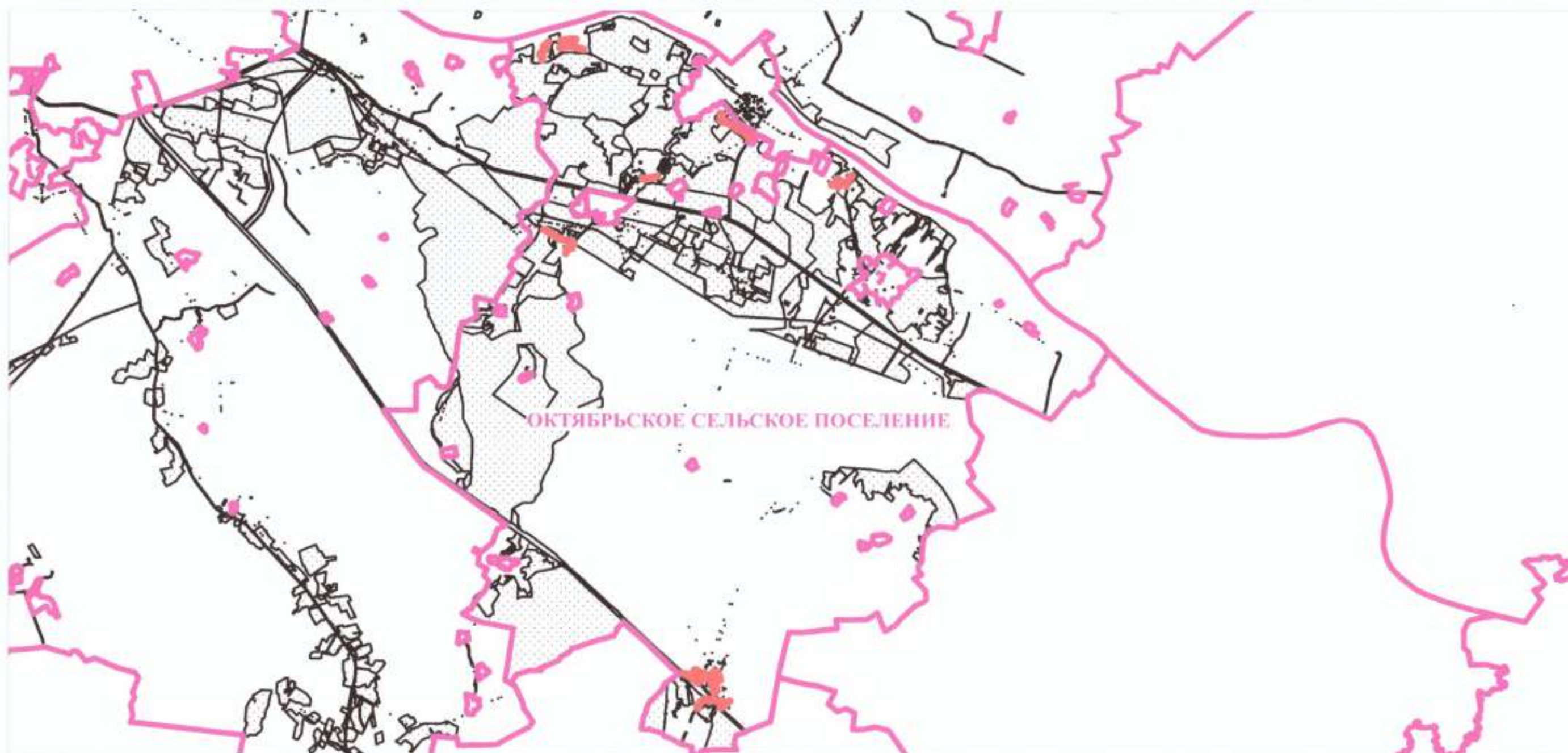
Том 2.

Материалы по обоснованию проекта межевания территории.

2.Схемы по обоснованию положений о межевании территорий.

Проект межевания территории для формирования земельных участков под обслуживание и эксплуатацию автомобильных дорог,
расположенных на территории Ярославского сельского поселения Рыбинского района Ярославской области

Карта-схема с указанием границ административно-территориальных образований, по территории которых формируются земельные участки



Условные обозначения:

- границы образуемых земельного участка
- граница существующих земельных участков, по сведениям ЕГРН
- граница муниципальных образований и населенных пунктов

						Ярославская область, Рыбинский район, Октябрьское сельское поселение			
						Проект межевания территории для формирования земельных участков под обслуживание и эксплуатацию автомобильных дорог, расположенных на территории Ярославского сельского поселения Рыбинского района Ярославской области			
Изм.	Код.уч.	Лист	№ док.	Поступил	Дата	Техзадание: Администрация Октябрьского сельского поселения Рыбинского муниципального района Ярославской области	Страниц	Лист	Листов
							II	I	I
Ген. директор: <i>[Подпись]</i> Исполнитель: <i>[Подпись]</i>						Карта - схема М 1:100000 ООО "Проектно-Исследовательский Центр"			
Планер: Утв.									

Проект межевания территории для формирования земельных участков под обслуживание и эксплуатацию автомобильных дорог,
расположенных на территории Ярославского сельского поселения Рыбинского района Ярославской области
Участок №1, расположенный по адресу: Ярославская область, Рыбинский район, Октябрьское сельское поселение, д. Андреевское
Границы существующих объектов капитального строительства и земельных участков



Условные обозначения:

- граница образуемого земельного участка
- граница существующих земельных участков, по сведениям ЕГРН
- граница существующих объектов капитального строительства, по сведениям ЕГРН

					Ярославская область, Рыбинский район, Октябрьское сельское поселение, д. Андреевское				
					Проект межевания территории для формирования земельных участков под обслуживание и эксплуатацию автомобильных дорог, расположенных на территории Ярославского сельского поселения Рыбинского района Ярославской области				
Изм.	Код. уч.	Лист	Федер.	Подпись	Дата	Аккредит.	Страница	Лист	Листов
						Администрация Октябрьского сельского поселения Рыбинского муниципального района Ярославской области	II	I	7
Ген. директор	Зинченко К.И.					Границы существующих объектов капитального строительства и земельных участков М 1:1200	ООО "Проектно-Исследовательский Центр"		
Исполнитель	Катричкова Т.Ю.								
Наимер.									
Утв.									

Проект межевания территории для формирования земельных участков под обслуживание и эксплуатацию автомобильных дорог, расположенных на территории Ярославского сельского поселения Рыбинского района Ярославской области

Участок №3, расположенный по адресу: Ярославская область, Рыбинский район, Октябрьское сельское поселение, п. Лом
Границы существующих объектов капитального строительства и земельных участков



Условные обозначения:

- граница образуемого земельного участка
- граница существующих земельных участков, по сведениям ЕГРН
- граница существующих объектов капитального строительства, по сведениям ЕГРН

					Ярославская область, Рыбинский район, Октябрьское сельское поселение, п. Лом			
					Проект межевания территории для формирования земельных участков под обслуживание и эксплуатацию автомобильных дорог, расположенных на территории Ярославского сельского поселения Рыбинского района Ярославской области			
Илл.	Код. уч.	Лист	№ док.	Цельная	№ листа	Страница	Лист	Листов
						II	3	7
Ген. директор: <i>Иванов И.И.</i> Начальник: <i>Курочкин Г.Ю.</i>					Заказчик: Администрация Октябрьского сельского поселения Рыбинского муниципального района Ярославской области			
И контр. Утв.					Границы существующих объектов капитального строительства и земельных участков М. 1:3800 ООО "Проектно-Исследовательский Центр"			

Проект межевания территории для формирования земельных участков под обслуживание и эксплуатацию автомобильных дорог, расположенных на территории Ярославского сельского поселения Рыбинского района Ярославской области

Участок №4, расположенный по адресу: Ярославская область, Рыбинский район, Октябрьское сельское поселение, с. Панфилово

Границы существующих объектов капитального строительства и земельных участков



Условные обозначения:

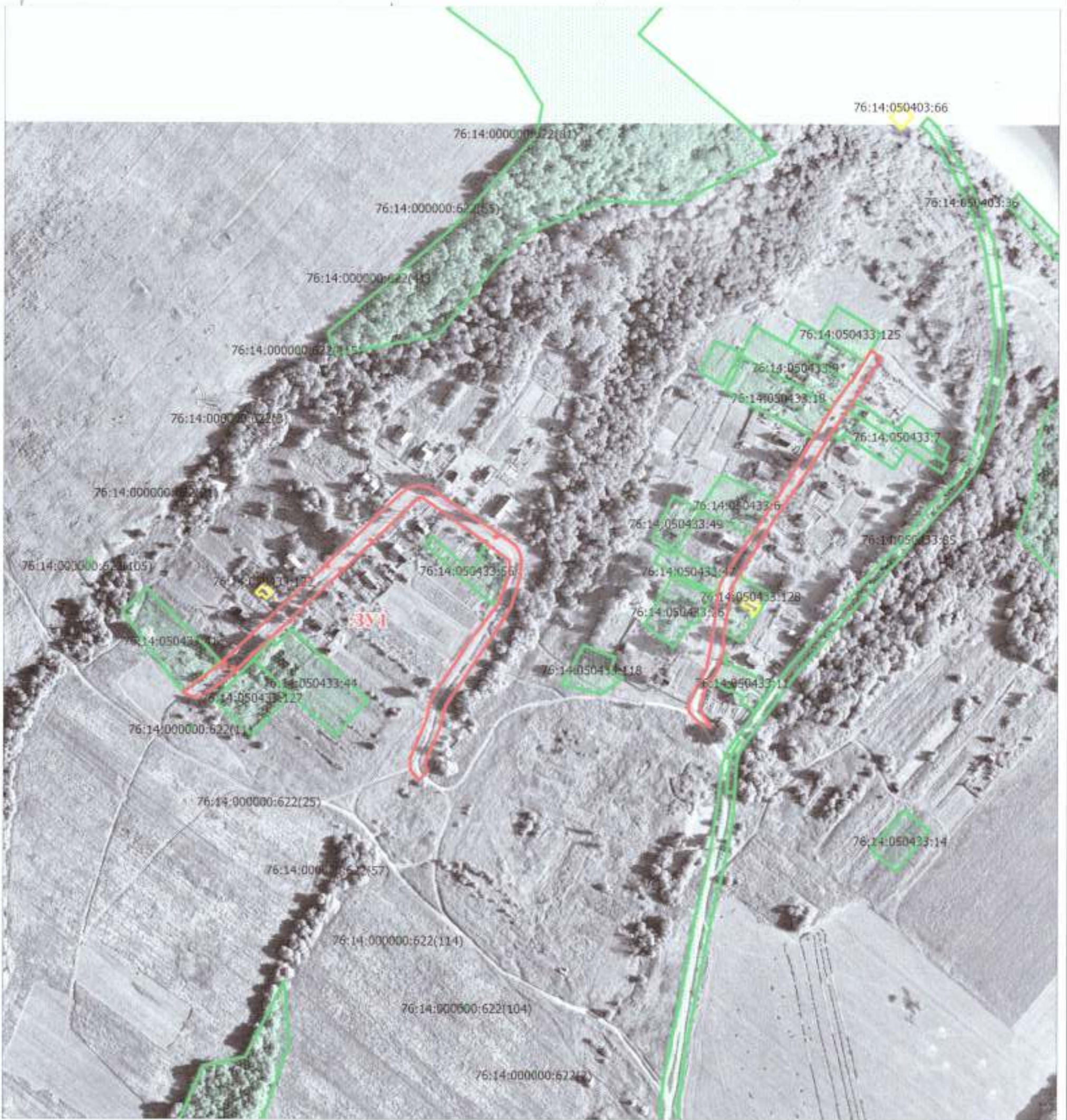
- граница образуемого земельного участка
- граница существующих земельных участков, по сведениям ЕГРН
- граница существующих объектов капитального строительства, по сведениям ЕГРН

					Ярославская область, Рыбинский район, Октябрьское сельское поселение, с. Панфилово			
					Проект межевания территории для формирования земельных участков под обслуживание и эксплуатацию автомобильных дорог, расположенных на территории Ярославского сельского поселения Рыбинского района Ярославской области			
Изм.	Колуч.	Лист	Масштаб	Подпись	Дата	Страниц	Лист	Листов
				<i>[Signature]</i>		II	4	7
Ген. директор					Иванов К.И.			
Исполнитель					Катрапов Г.Ю.			
Проект					Границы существующих объектов капитального строительства и земельных участков М 1:3000		(XX) "Проектно-Исследовательский Центр"	
Уч.								

Проект межевания территории для формирования земельных участков под обслуживание и эксплуатацию автомобильных дорог, расположенных на территории Ярославского сельского поселения Рыбинского района Ярославской области

Участок №5, расположенный по адресу: Ярославская область, Рыбинский район, Октябрьское сельское поселение, д. Приволжье

Границы существующих объектов капитального строительства и земельных участков



Условные обозначения:

- граница образуемого земельного участка
- граница существующих земельных участков, по сведениям ЕГРН
- граница существующих объектов капитального строительства, по сведениям ЕГРН

					Ярославская область, Рыбинский район, Октябрьское сельское поселение, д. Приволжье			
					Проект межевания территории для формирования земельных участков под обслуживание и эксплуатацию автомобильных дорог, расположенных на территории Ярославского сельского поселения Рыбинского района Ярославской области			
Изм.	Код уч.	Лист	№ док.	Подпись	Дата	Страна	Лист	Листов
				<i>[Signature]</i>		RU	5	7
Ген. директор					Зинцова Е.В.	Исполнитель		
Невозмездно					Катрушников Е.Ю.	Исполнитель		
Наименование					Границы существующих объектов капитального строительства и земельных участков М 1:3000			
Уч. №					ООО "Проектно-Исследовательский Центр"			

Проект межевания территории для формирования земельных участков под обслуживание и эксплуатацию автомобильных дорог,
расположенных на территории Ярославского сельского поселения Рыбинского района Ярославской области

Участок №6, расположенный по адресу: Ярославская область, Рыбинский район, Октябрьское сельское поселение, д. Рютово

Границы существующих объектов капитального строительства и земельных участков



Условные обозначения:

граница образуемого земельного участка

граница существующих земельных участков, по сведениям ЕГРН

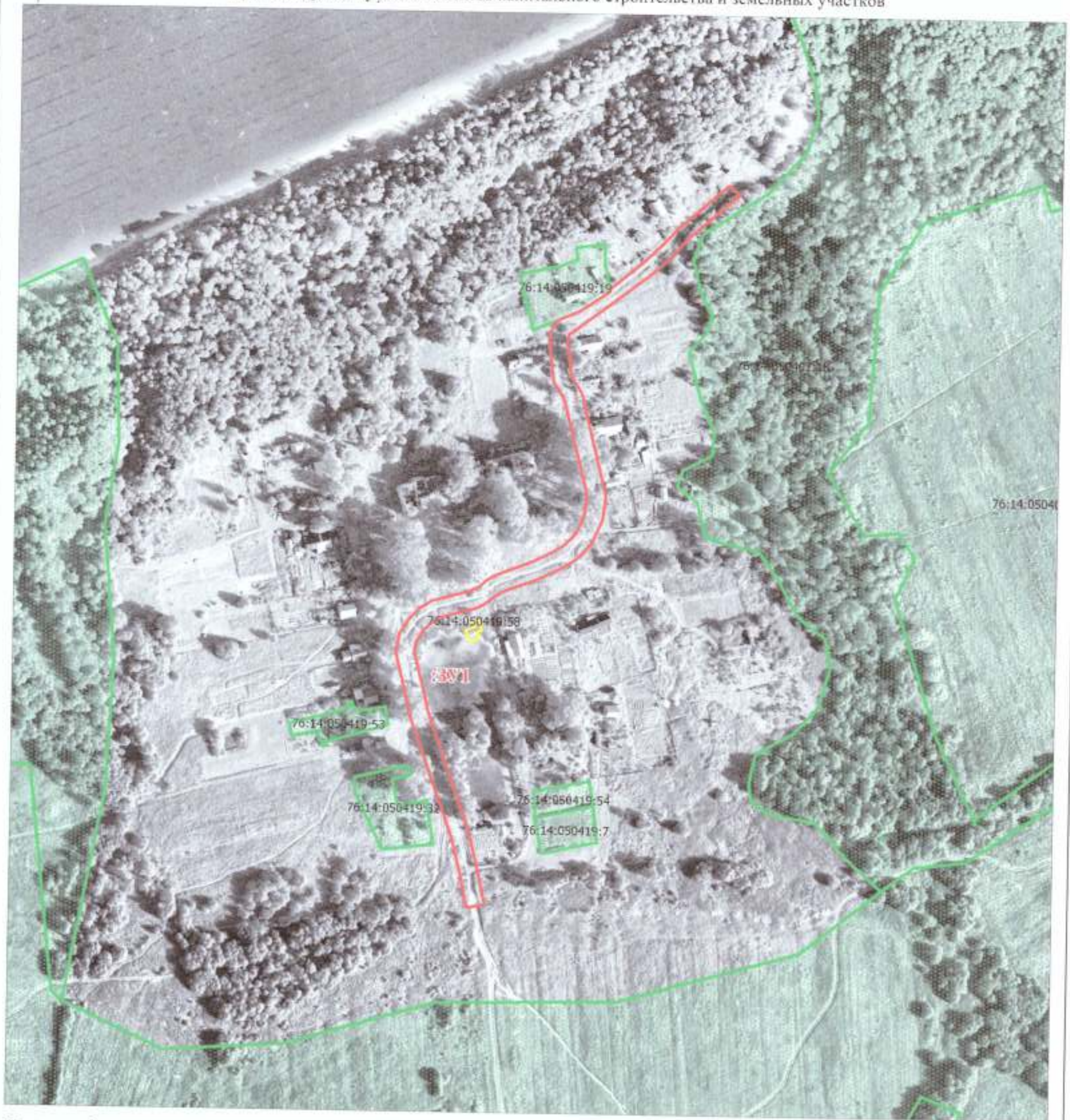
граница существующих объектов капитального строительства, по сведениям ЕГРН

					Ярославская область, Рыбинский район, Октябрьское сельское поселение, д. Рютово			
					Проект межевания территории для формирования земельных участков под обслуживание и эксплуатацию автомобильных дорог, расположенных на территории Ярославского сельского поселения Рыбинского района Ярославской области			
Изм.	Код. уч.	Лист	№ док.	Дата	Исполн. Администрация Октябрьского сельского поселения Рыбинского муниципального района Ярославской области	Страниц	Лист	Листов
						II	6	7
Инженер: Зинченко М.В.					Границы существующих объектов капитального строительства и земельных участков М 1:3000	ООО "Проектно-Исследовательский Центр"		
Начальник: Казаринова Т.Ю.								
Учт.								

Проект межевания территории для формирования земельных участков под обслуживание и эксплуатацию автомобильных дорог, расположенных на территории Ярославского сельского поселения Рыбинского района Ярославской области

Участок №7, расположенный по адресу: Ярославская область, Рыбинский район, Октябрьское сельское поселение, с. Тихвинское

Границы существующих объектов капитального строительства и земельных участков



Условные обозначения:

граница образуемого земельного участка

граница существующих земельных участков, по сведениям ЕГРН

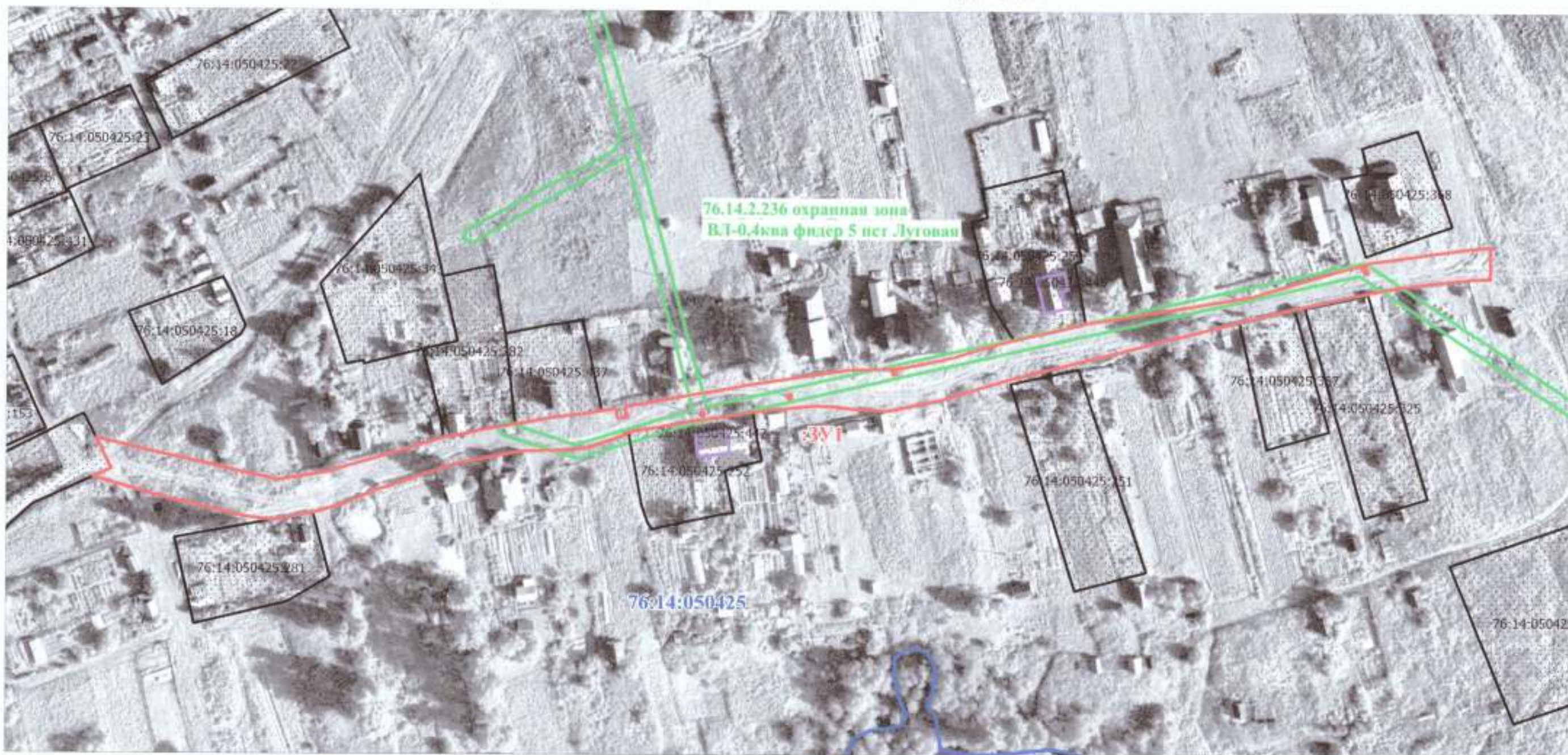
граница существующих объектов капитального строительства, по сведениям ЕГРН

					Ярославская область, Рыбинский район, Октябрьское сельское поселение, с. Тихвинское				
					Проект межевания территории для формирования земельных участков под обслуживание и эксплуатацию автомобильных дорог, расположенных на территории Ярославского сельского поселения Рыбинского района Ярославской области				
Изм.	Кол. уч.	Лист	№ док.	Подпись	Дата	Страна	Лист	Листов	
						Администрация Октябрьского сельского поселения Рыбинского муниципального района Ярославской области	II	7	7
Ген. директор	Исполнитель	Исполнитель	Исполнитель			Границы существующих объектов капитального строительства и земельных участков М 1:5000	ООО "Проектно-Исследовательский Центр"		
Исполн.									
Утв.									

Проект межевания территории для формирования земельных участков под обслуживание и эксплуатацию автомобильных дорог,
расположенных на территории Ярославского сельского поселения Рыбинского района Ярославской области

Участок №1, расположенный по адресу: Ярославская область, Рыбинский район, Октябрьское сельское поселение, д. Андреевское

Границы зон с особыми условиями использования территорий



Условные обозначения:

- граница образуемого земельного участка
- граница существующих земельных участков, по сведениям ЕГРН
- граница существующих объектов капитального строительства, по сведениям ЕГРН
- граница охранных зон и зон с особыми условиями использования территории
- граница кадастровых кварталов

76:14:050425 номер кадастрового квартала

						Ярославская область, Рыбинский район, Октябрьское сельское поселение, д. Андреевское			
						Проект межевания территории для формирования земельных участков под обслуживание и эксплуатацию автомобильных дорог, расположенных на территории Ярославского сельского поселения Рыбинского района Ярославской области			
Имя	Код.уч.	Лист	№ док.	Подпись	Дата	Исполн.: Администрация Октябрьского сельского поселения Рыбинского муниципального района Ярославской области	Страниц	Лист	Листов
Ген. директор	Зинченко В.И.				27.06.21		II	1	7
Исполнитель	Катрикова Е.Ю.				27.06.21				
И.контр.						Границы зон с особыми условиями использования территорий М 1:1200			
Учт.						ООО "Проектно-Исследовательский Центр"			



Проект межевания территории для формирования земельных участков под обслуживание и эксплуатацию автомобильных дорог, расположенных на территории Ярославского сельского поселения Рыбинского района Ярославской области

Участок №2, расположенный по адресу: Ярославская область, Рыбинский район, Октябрьское сельское поселение, д. Гришенино

Границы зон с особыми условиями использования территорий



Условные обозначения:

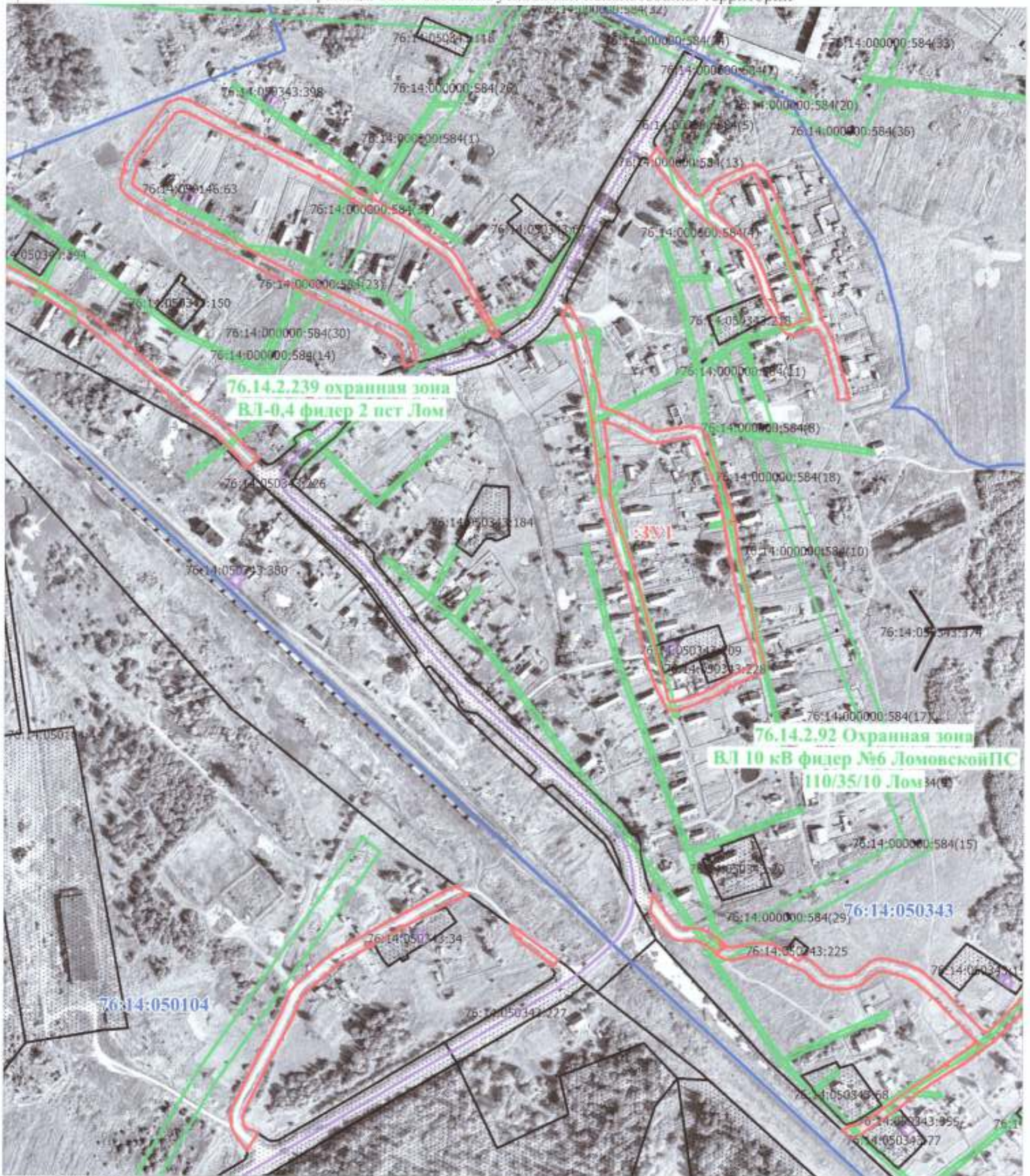
- граница образуемого земельного участка
- граница существующих земельных участков, по сведениям ЕГРН
- граница существующих объектов капитального строительства, по сведениям ЕГРН
- граница охранных зон и зон с особыми условиями использования территории
- граница кадастровых кварталов

76:14:050428 номер кадастрового квартала

					Ярославская область, Рыбинский район, Октябрьское сельское поселение, д. Гришенино			
					Проект межевания территории для формирования земельных участков под обслуживание и эксплуатацию автомобильных дорог, расположенных на территории Ярославского сельского поселения Рыбинского района Ярославской области			
Изм.	Код уч.	Лист	№ док.	№ документа	Исполнитель	Состав	Лист	Листов
					Инспектор Администрации Октябрьского сельского поселения Рыбинского муниципального района Ярославской области	И	2	7
Ген. директор	Явочкин С.В.				Генеральный директор ООО "Проектно-Исследовательский Центр"			
Исполнитель	Катрышов Г.В.							
Исполнитель					Границы зон с особыми условиями использования территорий М 1:3000			
Утв.								

Проект межевания территории для формирования земельных участков под обслуживание и эксплуатацию автомобильных дорог, расположенных на территории Ярославского сельского поселения Рыбинского района Ярославской области

Участок №3, расположенный по адресу: Ярославская область, Рыбинский район, Октябрьское сельское поселение, п. Лом
Границы зон с особыми условиями использования территорий



Условные обозначения:

граница образуемого земельного участка

граница существующих земельных участков, по сведениям ЕГРН

граница существующих объектов капитального строительства, по сведениям ЕГРН

граница охранных зон и зон с особыми условиями использования территории

граница кадастровых кварталов

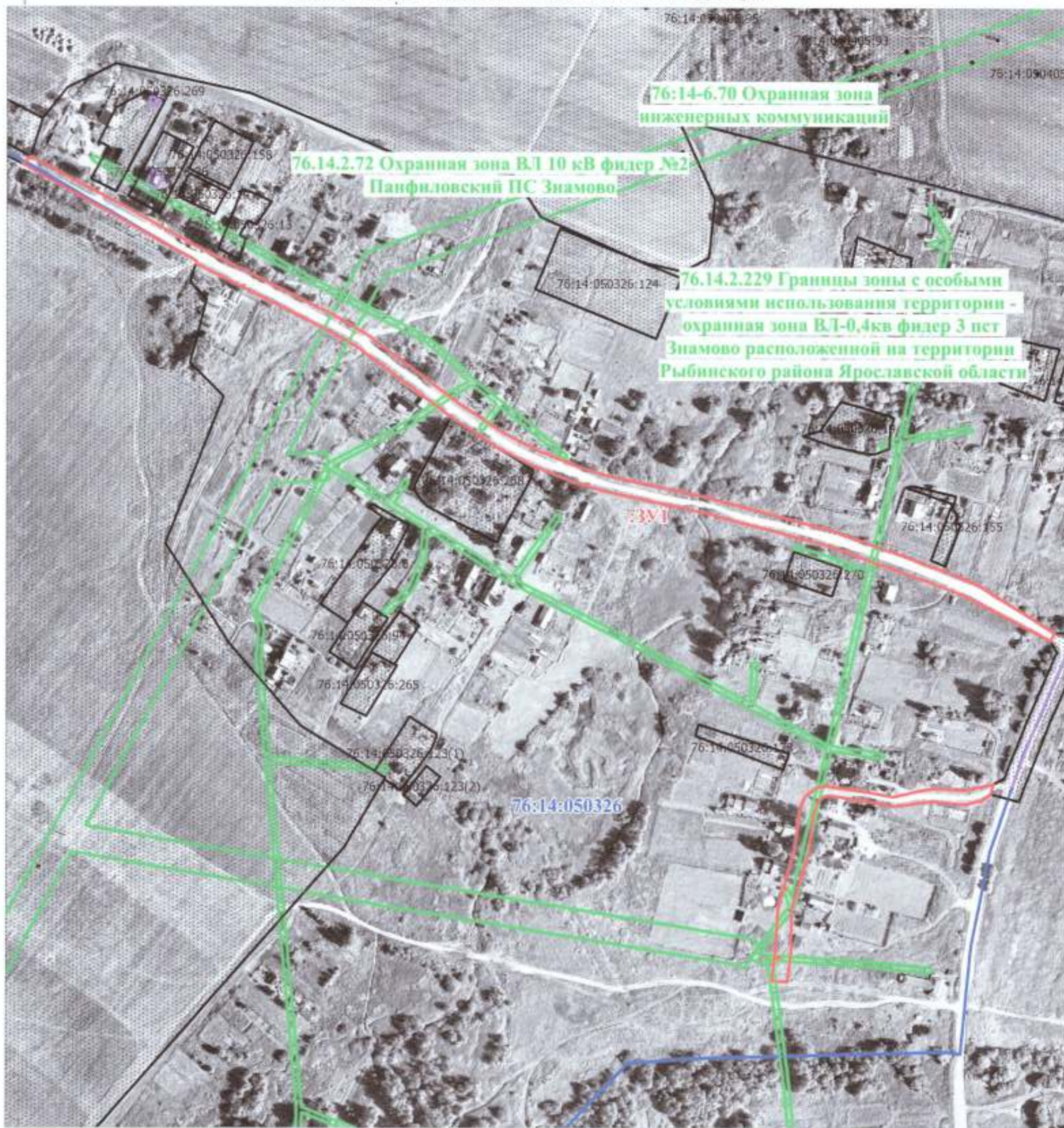
76:14:050425 номер кадастрового квартала

Ярославская область, Рыбинский район, Октябрьское сельское поселение, п. Лом					
Проект межевания территории для формирования земельных участков под обслуживание и эксплуатацию автомобильных дорог, расположенных на территории Ярославского сельского поселения Рыбинского района Ярославской области					
Изм.	Кад. уч.	Лист	№ док.	Подпись	Дата
Ген. директор Зоринцев К.Д.					Стр. №
Начальник Катриченко Г.Ю.					
					Листов
					7
Исполн. Утв.				ООО "Проектно-Инженерный Центр"	

Проект межевания территории для формирования земельных участков под обслуживание и эксплуатацию автомобильных дорог, расположенных на территории Ярославского сельского поселения Рыбинского района Ярославской области

Участок №4, расположенный по адресу: Ярославская область, Рыбинский район, Октябрьское сельское поселение, с. Панфилово

Границы зон с особыми условиями использования территорий



Условные обозначения:

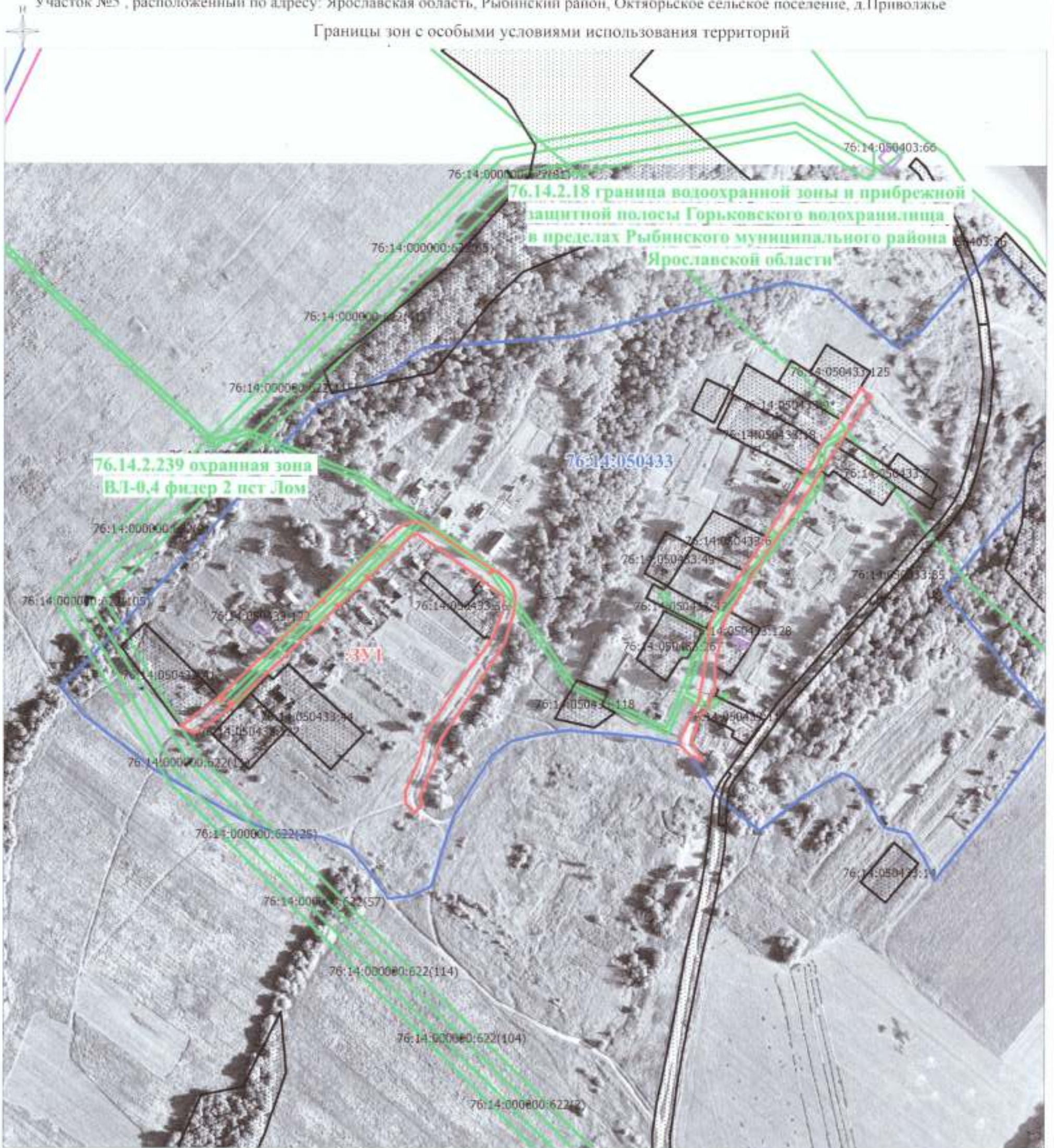
- граница образуемого земельного участка
- граница существующих земельных участков, по сведениям ЕГРН
- граница существующих объектов капитального строительства, по сведениям ЕГРН
- граница охранных зон и зон с особыми условиями использования территории
- граница кадастровых кварталов
- 76:14:050326 номер кадастрового квартала

Ярославская область, Рыбинский район, Октябрьское сельское поселение, с. Панфилово								
Проект межевания территории для формирования земельных участков под обслуживание и эксплуатацию автомобильных дорог, расположенных на территории Ярославского сельского поселения Рыбинского района Ярославской области								
Имя	Кл.уч.	Лист	Листы	Исчисл.	Лист	Страница	Лист	Листов
Ген. директор	Иванов И.С.					II	4	7
Исполнитель	Катричанин Г.Ю.							
Инженер						ООО "Проектно-Исследовательский Центр"		
Уч.						Границы зон с особыми условиями использования территории М 1:3000		

Проект межевания территории для формирования земельных участков под обслуживание и эксплуатацию автомобильных дорог, расположенных на территории Ярославского сельского поселения Рыбинского района Ярославской области

Участок №5, расположенный по адресу: Ярославская область, Рыбинский район, Октябрьское сельское поселение, д.Приволжье

Границы зон с особыми условиями использования территорий



Условные обозначения:

граница образуемого земельного участка

граница существующих земельных участков, по сведениям ЕГРН

граница существующих объектов капитального строительства, по сведениям ЕГРН

граница охранных зон и зон с особыми условиями использования территорий

граница кадастровых кварталов

76:14:050433 номер кадастрового квартала

Ярославская область, Рыбинский район, Октябрьское сельское поселение, д.Приволжье								
Проект межевания территории для формирования земельных участков под обслуживание и эксплуатацию автомобильных дорог, расположенных на территории Ярославского сельского поселения Рыбинского района Ярославской области								
Изм.	Код.уч.	Лист	№ листа	Подпись	Дата	Страница	Лист	Листов
					07.06.24	II	5	7
Инициал: Администрация Октябрьского сельского поселения Рыбинского муниципального района Ярославской области								
Ген.директор: Завальцов К.В.								
Исполнитель: Карпачева Т.Ю.								
Истор:								
Уч.:								
Границы зон с особыми условиями использования территорий М 1:3000						ООО "Проектно-Инженерный Центр"		

Проект межевания территории для формирования земельных участков под обслуживание и эксплуатацию автомобильных дорог,
расположенных на территории Ярославского сельского поселения Рыбинского района Ярославской области

Участок №6, расположенный по адресу: Ярославская область, Рыбинский район, Октябрьское сельское поселение, д. Рютово

Границы зон с особыми условиями использования территорий



Условные обозначения:

- граница образуемого земельного участка
- граница существующих земельных участков, по сведениям ЕГРН
- граница существующих объектов капитального строительства, по сведениям ЕГРН
- граница охранных зон и зон с особыми условиями использования территории
- граница кадастровых кварталов
- 76:14:050420 номер кадастрового квартала

					Ярославская область, Рыбинский район, Октябрьское сельское поселение, д. Рютово			
					Проект межевания территории для формирования земельных участков под обслуживание и эксплуатацию автомобильных дорог, расположенных на территории Ярославского сельского поселения Рыбинского района Ярославской области			
Имя	Класс	Лист	№ док.	Действ.	Дата	Страница	Лист	Листов
Ген. директор	Иванов	№ 1	01.06.21	Да		II	6	7
Начальник	Курочкина Т.Ю.		01.06.21	Да				
Инженер								
Учр.								
Границы зон с особыми условиями использования территорий М 1:3000						ООО "Проектно-Исследовательский Центр"		

Проект межевания территории для формирования земельных участков под обслуживание и эксплуатацию автомобильных дорог, расположенных на территории Ярославского сельского поселения Рыбинского района Ярославской области

Участок №7, расположенный по адресу: Ярославская область, Рыбинский район, Октябрьское сельское поселение, с. Тихвинское

Границы зон с особыми условиями использования территорий



Условные обозначения:

- граница образуемого земельного участка
- граница существующих земельных участков, по сведениям ЕГРН
- граница кадастровых кварталов
- граница существующих объектов капитального строительства, по сведениям ЕГРН
- граница охранных зон и зон с особыми условиями использования территории

76:14:050419 номер кадастрового квартала

Ярославская область, Рыбинский район, Октябрьское сельское поселение, с. Тихвинское					
Проект межевания территории для формирования земельных участков под обслуживание и эксплуатацию автомобильных дорог, расположенных на территории Ярославского сельского поселения Рыбинского района Ярославской области					
Имя	Колуч.	Лист	№ докум.	Подпись	Дата
Ген. директор	Иванов И.И.			<i>[Signature]</i>	07.06.21
Исполнитель	Катричкова Г.Ю.			<i>[Signature]</i>	
Ш.контр					
Утв.					
Инстанции: Администрация Октябрьского сельского поселения Рыбинского муниципального района Ярославской области				Стадия	Лист
				II	7
Границы зон с особыми условиями использования территорий М 1:3000				ООО "Проектно-Инженерный Центр"	

Проект межевания территории для формирования земельных участков под обслуживание и эксплуатацию автомобильных дорог, расположенных на территории Ярославского сельского поселения Рыбинского района Ярославской области

Участок №7, расположенный по адресу: Ярославская область, Рыбинский район, Октябрьское сельское поселение, с. Тихвинское

Границы территорий объектов культурного наследия, включенных в единый реестр объектов культурного наследия (памятников истории и культуры) народов Российской Федерации



Условные обозначения:

- граница образуемого земельного участка
- особо охраняемая природная территория
- объект культурного наследия, включенный в реестр объектов культурного наследия

					Ярославская область, Рыбинский район, Октябрьское сельское поселение, с. Тихвинское			
					Проект межевания территории для формирования земельных участков под обслуживание и эксплуатацию автомобильных дорог, расположенных на территории Ярославского сельского поселения Рыбинского района Ярославской области			
Изм.	Код уч.	Лист	№ док.	Дата	Исполн. Администрация Октябрьского сельского поселения Рыбинского муниципального района Ярославской области	Стр.	Лист	Листов
						II	I	I
Исполн.	Катриональ	Э.С.				ООО "Проектно-Исследовательский Центр"		
Исполн.	Утв.				Границы территорий объектов культурного наследия М 1:3000			

Приложения.

Таблица 1

Каталог координат красных линий, утверждаемых проектом межевания

Обозначение характерных точек границ	Координаты, м		Обозначение части границ		Горизонтальное проложение (S), м
	X	Y	от т.	до т.	
1	415782.93	1284649.51	1	2	6.44
2	415782.79	1284643.07	2	3	21.88
3	415780.11	1284621.35	3	4	29.78
4	415774.06	1284592.19	4	5	16.55
5	415770.11	1284576.12	5	6	9.27
6	415767.77	1284567.15	6	7	63.66
7	415752.11	1284505.45	7	8	16.58
8	415747.22	1284489.61	8	9	17.25
9	415743.70	1284472.72	9	10	9.98
10	415744.30	1284462.76	10	11	4.49
11	415744.81	1284458.30	11	12	6.38
12	415745.08	1284451.93	12	13	18.34
13	415743.48	1284433.66	13	14	18.06
14	415740.42	1284415.86	14	15	18.64
15	415737.26	1284397.49	15	16	1.90
16	415735.97	1284396.10	16	17	11.31
17	415732.46	1284385.35	17	18	6.65
18	415731.72	1284378.74	18	19	11.88
19	415731.54	1284366.86	19	20	20.06
20	415727.72	1284347.17	20	21	25.18

21	415719.72	1284323.29	21	22	9.80
22	415715.83	1284314.29	22	23	9.33
23	415713.37	1284305.29	23	24	12.54
24	415711.09	1284292.96	24	25	8.55
25	415712.22	1284284.49	25	26	20.21
26	415716.76	1284264.80	26	27	24.81
27	415723.38	1284240.89	-	-	-
-	-	-	-	-	-
28	415735.08	1284241.73	28	29	54.53
29	415723.11	1284294.93	29	30	14.70
30	415725.63	1284309.41	30	31	15.48
31	415729.94	1284324.28	31	32	19.83
32	415735.43	1284343.34	32	33	7.65
33	415736.92	1284350.84	33	34	0.93
34	415737.24	1284351.71	34	35	12.88
35	415739.44	1284364.40	35	36	15.20
36	415742.22	1284379.34	36	37	10.44
37	415743.62	1284389.69	37	38	6.85
38	415745.07	1284396.38	38	39	37.70
39	415751.73	1284433.49	39	40	28.31
40	415755.96	1284461.48	40	41	15.67
41	415756.48	1284477.14	41	42	16.08
42	415759.85	1284492.86	42	43	9.04

43	415762.65	1284501.46	43	44	8.85
44	415764.67	1284510.08	44	45	21.57
45	415769.59	1284531.08	45	46	49.10
46	415777.73	1284579.50	46	47	30.40
47	415786.51	1284608.60	47	48	5.83
48	415787.93	1284614.25	48	49	28.42
49	415792.00	1284642.38	49	50	7.15
50	415792.60	1284649.50	-	-	-
-	-	-	-	-	-
51	417220.95	1286323.68	51	52	34.95
52	417242.03	1286295.80	52	53	31.54
53	417266.03	1286275.34	53	54	3.17
54	417268.90	1286273.99	54	55	4.61
55	417273.46	1286273.29	55	56	5.46
56	417278.84	1286274.23	56	57	1.27
57	417279.76	1286275.10	57	58	3.88
58	417282.42	1286277.92	58	59	0.98
59	417281.69	1286278.57	59	60	4.08
60	417284.41	1286281.61	60	61	21.43
61	417301.61	1286294.39	61	62	7.91
62	417308.07	1286289.82	62	63	8.76
63	417316.77	1286288.79	63	64	7.18
64	417323.78	1286290.35	64	65	7.21
65	417330.13	1286293.77	65	66	26.47

66	417349.00	1286312.34	66	67	5.05
67	417353.68	1286314.23	67	68	4.70
68	417358.33	1286314.91	68	69	5.80
69	417364.04	1286313.92	69	70	14.78
70	417378.09	1286309.33	70	71	36.21
71	417409.04	1286290.53	71	72	17.87
72	417426.64	1286287.43	72	73	10.51
73	417436.15	1286282.95	73	74	14.62
74	417449.02	1286276.01	-	-	-
-	-	-	-	-	-
75	417447.81	1286290.72	75	76	19.20
76	417430.93	1286299.87	76	77	18.29
77	417412.93	1286303.11	77	78	34.35
78	417383.71	1286321.16	78	79	18.00
79	417366.62	1286326.82	79	80	7.19
80	417359.54	1286328.05	80	81	8.26
81	417351.33	1286327.15	81	82	8.39
82	417343.49	1286324.16	82	83	21.64
83	417327.91	1286309.14	83	84	7.23
84	417323.71	1286303.25	84	85	1.07
85	417322.84	1286303.88	85	86	3.69
86	417319.36	1286302.64	86	87	4.25
87	417315.31	1286301.36	87	88	2.09
88	417314.23	1286299.57	88	89	6.36

89	417308.00	1286298.30	89	90	4.42
90	417304.20	1286300.55	90	91	2.18
91	417303.03	1286298.71	91	92	0.93
92	417302.10	1286298.72	92	93	3.55
93	417298.81	1286300.06	93	94	3.48
94	417295.33	1286300.05	94	95	12.99
95	417286.64	1286290.39	95	96	5.69
96	417282.57	1286286.42	96	97	3.51
97	417279.57	1286284.59	97	98	2.77
98	417276.87	1286283.95	98	99	2.73
99	417274.14	1286283.95	99	100	15.51
100	417262.29	1286293.95	100	101	16.67
101	417250.42	1286305.65	101	102	30.65
102	417232.05	1286330.19	-	-	-
-	-	-	-	-	-
103	417201.16	1286383.84	103	104	10.96
104	417198.56	1286373.19	104	105	15.10
105	417200.70	1286358.24	105	106	21.60
106	417210.74	1286339.12	106	107	6.03
107	417215.50	1286335.42	-	-	-
-	-	-	-	-	-
108	417218.36	1286351.89	108	109	10.85
109	417213.31	1286361.49	109	110	11.68
110	417211.21	1286372.98	-	-	-

-	-	-	-	-	-
111	416808.25	1287044.33	111	112	28.05
112	416823.51	1287020.80	112	113	40.61
113	416844.88	1286986.27	113	114	16.64
114	416854.98	1286973.04	114	115	16.71
115	416865.09	1286959.74	115	116	15.54
116	416875.90	1286948.58	116	117	21.07
117	416890.56	1286933.44	117	118	45.98
118	416920.37	1286898.43	118	119	33.02
119	416939.40	1286871.45	119	120	9.69
120	416944.89	1286863.47	120	121	36.02
121	416965.76	1286834.11	121	122	21.68
122	416976.07	1286815.04	122	123	102.19
123	417023.43	1286724.49	123	124	29.30
124	417039.34	1286699.88	124	125	20.08
125	417050.14	1286682.95	125	126	49.73
126	417081.78	1286644.58	126	127	33.74
127	417100.78	1286616.70	127	128	28.22
128	417118.52	1286594.75	128	129	9.70
129	417123.49	1286586.42	129	130	31.98
130	417132.44	1286555.72	130	131	6.11
131	417135.97	1286550.73	131	132	29.55
132	417150.55	1286525.03	132	133	21.85
133	417159.69	1286505.18	133	134	29.75

134	417171.76	1286477.99	134	135	23.99
135	417183.50	1286457.07	135	136	17.86
136	417195.74	1286444.07	136	137	6.78
137	417199.83	1286438.66	137	138	25.07
138	417203.27	1286413.83	-	-	-
-	-	-	-	-	-
139	417214.41	1286427.19	139	140	15.45
140	417212.46	1286442.52	140	141	11.65
141	417206.07	1286452.26	141	142	18.08
142	417193.70	1286465.44	142	143	20.95
143	417183.57	1286483.78	143	144	30.13
144	417171.34	1286511.32	144	145	21.96
145	417161.03	1286530.71	145	146	35.49
146	417143.48	1286561.56	146	147	31.75
147	417135.07	1286592.18	147	148	12.46
148	417128.83	1286602.96	148	149	27.42
149	417111.57	1286624.26	149	150	34.37
150	417092.20	1286652.65	150	151	49.80
151	417060.51	1286691.07	151	152	12.63
152	417052.67	1286700.97	152	153	16.53
153	417044.31	1286715.23	153	154	17.74
154	417035.17	1286730.44	154	155	82.33
155	416995.58	1286802.63	155	156	31.33
156	416979.75	1286829.67	156	157	1.58

157	416978.79	1286830.92	157	158	9.27
158	416974.28	1286839.02	158	159	59.71
159	416941.93	1286889.21	159	160	11.90
160	416935.48	1286899.21	160	161	13.01
161	416927.96	1286909.83	161	162	42.19
162	416900.61	1286941.95	162	163	36.85
163	416874.65	1286968.11	163	164	19.13
164	416861.46	1286981.97	164	165	28.79
165	416844.89	1287005.51	165	166	32.45
166	416829.09	1287033.85	166	167	20.42
167	416819.24	1287051.74	-	-	-
-	-	-	-	-	-
168	402114.59	1285939.80	168	169	12.73
169	402109.82	1285928.00	169	170	28.51
170	402095.64	1285903.27	170	171	90.73
171	402051.97	1285823.74	171	172	15.23
172	402042.76	1285811.61	172	173	35.00
173	402020.05	1285784.98	173	174	14.36
174	402008.65	1285776.24	174	175	23.00
175	401987.53	1285767.12	175	176	46.57
176	401946.39	1285745.30	176	177	56.02
177	401896.26	1285720.30	177	178	9.81
178	401886.63	1285718.41	178	179	9.55
179	401877.15	1285719.59	179	180	9.40

180	401868.77	1285723.84	180	181	18.31
181	401854.12	1285734.83	-	-	-
-	-	-	-	-	-
182	402105.35	1285952.22	182	183	18.97
183	402097.97	1285934.74	183	184	23.08
184	402087.09	1285914.38	184	185	8.39
185	402084.01	1285906.58	185	186	53.75
186	402057.14	1285860.03	186	187	33.40
187	402040.47	1285831.09	187	188	13.52
188	402032.26	1285820.35	188	189	34.04
189	402010.17	1285794.45	189	190	8.61
190	402003.34	1285789.21	190	191	22.43
191	401982.74	1285780.34	191	192	47.10
192	401941.13	1285758.28	192	193	53.42
193	401893.41	1285734.28	193	194	5.37
194	401888.21	1285732.93	194	195	5.44
195	401882.79	1285733.39	195	196	5.69
196	401877.65	1285735.82	196	197	13.25
197	401872.74	1285748.13	-	-	-
-	-	-	-	-	-
198	402034.28	1286032.41	198	199	5.49
199	402039.31	1286030.21	199	200	31.05
200	402057.50	1286005.04	200	201	11.57
201	402065.44	1285996.63	201	202	12.25

202	402076.94	1285992.40	-	-	-
-	-	-	-	-	-
203	402076.58	1285993.07	203	204	6.98
204	402072.55	1285998.77	204	205	51.34
205	402042.08	1286040.09	-	-	-
-	-	-	-	-	-
206	402520.99	1285732.93	206	207	13.85
207	402532.33	1285724.97	207	208	38.47
208	402559.50	1285697.73	208	209	27.58
209	402575.05	1285674.95	209	210	48.72
210	402607.63	1285638.72	210	211	51.89
211	402640.81	1285598.82	211	212	43.41
212	402668.16	1285565.11	212	213	29.70
213	402684.52	1285540.32	213	214	16.89
214	402691.64	1285525.00	214	215	49.22
215	402713.83	1285481.07	215	216	30.75
216	402724.35	1285452.18	216	217	77.53
217	402760.77	1285383.74	-	-	-
-	-	-	-	-	-
218	402781.13	1285361.74	218	219	23.14
219	402775.73	1285384.24	219	220	83.65
220	402736.35	1285458.04	220	221	31.28
221	402725.62	1285487.42	221	222	49.95
222	402703.10	1285532.01	222	223	18.04

223	402694.45	1285547.84	223	224	30.96
224	402676.91	1285573.35	224	225	42.97
225	402651.05	1285607.67	225	226	51.89
226	402617.10	1285646.91	226	227	49.24
227	402584.85	1285684.12	227	228	27.62
228	402569.39	1285707.01	228	229	41.61
229	402540.02	1285736.48	229	230	12.73
230	402532.52	1285746.76	-	-	-
-	-	-	-	-	-
231	402621.65	1285886.94	231	232	14.33
232	402635.70	1285884.11	232	233	9.55
233	402644.76	1285881.09	233	234	5.11
234	402648.58	1285877.70	234	235	197.26
235	402737.78	1285701.76	235	236	56.69
236	402764.27	1285651.64	236	237	42.65
237	402786.31	1285615.13	237	238	5.36
238	402790.41	1285611.68	238	239	5.27
239	402794.81	1285608.78	239	240	5.88
240	402800.66	1285608.15	240	241	24.37
241	402824.20	1285614.44	241	242	66.63
242	402878.14	1285653.56	242	243	3.49
243	402880.17	1285656.40	243	244	9.44
244	402883.19	1285665.34	244	245	3.25
245	402883.35	1285668.59	-	-	-

-	-	-	-	-	-
246	402735.56	1285933.66	246	247	44.46
247	402761.92	1285897.86	247	248	10.57
248	402767.96	1285889.18	248	249	61.00
249	402797.53	1285835.83	249	250	26.21
250	402811.37	1285813.57	250	251	101.23
251	402857.21	1285723.31	251	252	51.48
252	402881.24	1285677.78	252	253	8.91
253	402883.41	1285669.14	-	-	-
-	-	-	-	-	-
254	402653.01	1285980.85	254	255	12.44
255	402663.49	1285974.14	255	256	21.71
256	402681.96	1285962.73	256	257	15.32
257	402696.43	1285957.69	257	258	21.79
258	402715.56	1285947.25	258	259	11.35
259	402725.50	1285941.78	259	260	12.57
260	402735.50	1285934.16	-	-	-
-	-	-	-	-	-
261	402869.35	1285668.05	261	262	0.05
262	402869.36	1285668.00	-	-	-
-	-	-	-	-	-
263	402869.73	1285669.18	263	264	1.19
264	402869.35	1285668.05	-	-	-
-	-	-	-	-	-

265	402625.50	1285900.87	265	266	14.83
266	402640.02	1285897.83	266	267	11.14
267	402650.59	1285894.31	267	268	9.77
268	402658.21	1285888.20	268	269	200.50
269	402749.27	1285709.57	269	270	31.15
270	402762.87	1285681.55	270	271	25.16
271	402774.58	1285659.28	271	272	20.59
272	402785.65	1285641.92	272	273	21.59
273	402797.32	1285623.75	273	274	4.12
274	402801.09	1285622.08	274	275	4.15
275	402805.05	1285623.33	275	276	12.30
276	402816.90	1285626.64	276	277	62.92
277	402867.83	1285663.58	277	278	4.72
278	402869.35	1285668.05	-	-	-
-	-	-	-	-	-
279	402649.98	1285973.80	279	280	7.13
280	402656.32	1285970.54	280	281	25.25
281	402678.91	1285959.27	281	282	29.54
282	402704.07	1285943.80	282	283	22.23
283	402722.73	1285931.72	283	284	5.12
284	402726.72	1285928.51	284	285	19.66
285	402737.98	1285912.40	285	286	25.29
286	402751.78	1285891.21	286	287	9.46
287	402758.18	1285884.24	287	288	57.17

288	402784.82	1285833.66	288	289	26.69
289	402799.40	1285811.30	289	290	154.71
290	402868.27	1285672.76	290	291	4.83
291	402869.35	1285668.05	-	-	-
-	-	-	-	-	-
292	402591.41	1286323.61	292	293	12.89
293	402603.88	1286320.36	293	294	25.64
294	402628.43	1286312.96	294	295	20.08
295	402647.70	1286307.32	295	296	13.18
296	402659.78	1286302.06	296	297	6.98
297	402665.58	1286298.18	297	298	20.62
298	402685.10	1286291.52	298	299	11.64
299	402695.99	1286287.42	299	300	40.99
300	402734.33	1286272.92	300	301	41.53
301	402772.99	1286257.76	301	302	42.92
302	402812.74	1286241.58	302	303	4.67
303	402816.91	1286239.47	303	304	8.22
304	402820.89	1286232.28	304	305	7.50
305	402820.45	1286224.79	305	306	20.50
306	402812.64	1286205.84	306	307	15.13
307	402805.44	1286192.53	307	308	6.29
308	402801.72	1286187.46	308	309	15.18
309	402790.04	1286177.76	309	310	5.94
310	402791.39	1286171.98	310	311	6.32

311	402795.83	1286167.48	311	312	37.43
312	402825.00	1286144.03	312	313	14.94
313	402836.22	1286134.17	-	-	-
-	-	-	-	-	-
314	402670.65	1286282.36	314	315	4.53
315	402675.16	1286281.99	315	316	7.28
316	402681.93	1286279.31	316	317	16.33
317	402697.26	1286273.67	317	318	23.65
318	402719.11	1286264.61	318	319	40.86
319	402757.48	1286250.57	319	320	56.96
320	402810.72	1286230.31	320	321	1.40
321	402811.61	1286229.23	321	322	16.41
322	402804.88	1286214.26	322	323	16.97
323	402797.64	1286198.91	323	324	5.84
324	402793.36	1286194.94	324	325	14.17
325	402780.80	1286188.39	325	326	4.62
326	402776.21	1286187.83	326	327	27.03
327	402758.42	1286208.18	327	328	9.50
328	402753.53	1286216.33	328	329	11.00
329	402746.28	1286224.60	329	330	8.46
330	402738.61	1286228.18	330	331	27.89
331	402713.38	1286240.07	331	332	38.65
332	402676.95	1286252.97	332	333	11.99
333	402666.19	1286258.26	333	334	6.31

334	402662.60	1286263.45	334	335	20.55
335	402670.65	1286282.36	-	-	-
-	-	-	-	-	-
336	402590.64	1286310.92	336	337	9.37
337	402599.98	1286310.14	337	338	25.90
338	402624.99	1286303.42	338	339	20.91
339	402645.15	1286297.88	339	340	14.05
340	402657.53	1286291.23	340	341	4.57
341	402658.54	1286286.77	341	342	19.98
342	402652.59	1286267.70	342	343	6.95
343	402654.13	1286260.92	343	344	6.12
344	402658.44	1286256.57	344	345	15.95
345	402672.25	1286248.58	345	346	24.05
346	402693.59	1286237.48	346	347	3.56
347	402696.88	1286236.13	347	348	19.78
348	402715.75	1286230.21	348	349	4.22
349	402719.59	1286228.45	349	350	14.10
350	402732.61	1286223.04	350	351	6.95
351	402738.40	1286219.20	351	352	7.61
352	402743.75	1286213.79	352	353	15.98
353	402750.80	1286199.45	353	354	23.25
354	402764.57	1286180.72	354	355	32.38
355	402787.01	1286157.37	355	356	37.61
356	402816.32	1286133.81	356	357	11.43

357	402824.58	1286125.91	-	-	-
-	-	-	-	-	-
358	402683.03	1286048.90	358	359	17.53
359	402668.06	1286058.03	359	360	10.19
360	402658.90	1286062.49	360	361	8.59
361	402650.91	1286065.64	361	362	39.54
362	402612.54	1286075.18	362	363	13.11
363	402599.84	1286078.45	363	364	16.16
364	402584.02	1286081.76	364	365	26.70
365	402573.91	1286106.47	365	366	13.04
366	402567.82	1286118.00	366	367	16.35
367	402559.63	1286132.15	367	368	23.95
368	402563.24	1286155.83	368	369	13.22
369	402564.98	1286168.93	369	370	8.72
370	402563.30	1286177.49	370	371	9.59
371	402556.31	1286184.06	371	372	35.26
372	402523.15	1286196.04	372	373	46.73
373	402478.86	1286210.95	373	374	25.82
374	402453.29	1286214.56	374	375	25.83
375	402427.83	1286218.91	375	376	36.20
376	402392.57	1286227.10	376	377	32.32
377	402360.90	1286233.56	377	378	4.27
378	402356.80	1286234.74	378	379	21.51
379	402336.13	1286240.70	379	380	5.19

380	402331.04	1286241.69	380	381	6.64
381	402324.44	1286240.97	381	382	5.75
382	402321.05	1286236.32	382	383	9.27
383	402317.76	1286227.65	383	384	13.02
384	402312.11	1286215.92	384	385	27.40
385	402298.82	1286191.96	385	386	21.43
386	402290.50	1286172.21	386	387	19.73
387	402284.85	1286153.31	387	388	9.64
388	402286.57	1286143.82	388	389	19.41
389	402303.72	1286134.74	389	390	22.33
390	402324.45	1286126.45	390	391	27.33
391	402350.79	1286119.15	391	392	29.29
392	402379.41	1286112.93	392	393	36.38
393	402414.30	1286102.62	393	394	22.44
394	402435.30	1286094.70	394	395	16.63
395	402451.31	1286090.21	395	396	33.69
396	402483.34	1286079.78	396	397	16.84
397	402499.98	1286077.17	397	398	47.37
398	402547.10	1286072.33	398	399	31.20
399	402577.96	1286067.77	399	400	17.80
400	402595.38	1286064.12	400	401	51.56
401	402645.39	1286051.59	401	402	7.32
402	402652.34	1286049.29	402	403	9.43
403	402660.62	1286044.77	403	404	11.10

404	402670.62	1286039.96	-	-	-
-	-	-	-	-	-
405	402331.77	1286231.29	405	406	2.72
406	402334.49	1286231.17	406	407	43.11
407	402375.75	1286218.66	407	408	21.93
408	402397.14	1286213.81	408	409	58.52
409	402454.53	1286202.36	409	410	26.24
410	402480.39	1286197.89	410	411	23.18
411	402502.86	1286192.18	411	412	26.88
412	402528.07	1286182.86	412	413	25.62
413	402551.13	1286171.69	413	414	6.52
414	402552.96	1286165.43	414	415	30.96
415	402546.39	1286135.18	415	416	10.09
416	402547.75	1286125.18	416	417	15.52
417	402555.29	1286111.62	417	418	12.36
418	402561.06	1286100.69	418	419	18.09
419	402567.74	1286083.88	419	420	17.55
420	402550.41	1286086.65	420	421	52.69
421	402497.86	1286090.48	421	422	0.02
422	402497.84	1286090.48	422	423	10.43
423	402487.55	1286092.20	423	424	9.54
424	402478.38	1286094.83	424	425	18.99
425	402460.53	1286101.31	425	426	20.41
426	402441.34	1286108.27	426	427	23.49

427	402419.02	1286115.58	427	428	36.55
428	402383.66	1286124.82	428	429	7.04
429	402376.90	1286126.80	429	430	28.96
430	402348.71	1286133.42	430	431	32.00
431	402317.98	1286142.33	431	432	21.66
432	402296.99	1286147.67	432	433	3.44
433	402294.94	1286150.43	433	434	20.53
434	402300.15	1286170.29	434	435	20.53
435	402308.22	1286189.17	435	436	21.77
436	402320.37	1286207.24	436	437	26.62
437	402331.77	1286231.29	-	-	-
-	-	-	-	-	-
438	402055.42	1286573.30	438	439	8.63
439	402054.43	1286564.73	439	440	7.28
440	402052.83	1286557.63	440	441	2.74
441	402051.63	1286555.17	441	442	20.41
442	402039.66	1286538.64	442	443	9.06
443	402032.58	1286532.99	443	444	5.75
444	402031.22	1286527.40	444	445	3.93
445	402032.27	1286523.61	445	446	7.45
446	402029.10	1286516.87	446	447	11.36
447	402022.65	1286507.52	447	448	35.28
448	401997.07	1286483.22	448	449	29.61
449	401976.08	1286462.33	449	450	3.82

450	401973.85	1286459.23	450	451	2.79
451	401974.53	1286456.52	451	452	56.53
452	402014.83	1286416.88	452	453	28.86
453	402033.79	1286395.12	453	454	16.99
454	402040.46	1286379.49	454	455	18.82
455	402045.07	1286361.24	455	456	8.18
456	402045.34	1286353.06	456	457	8.12
457	402042.88	1286345.32	457	458	19.37
458	402030.40	1286330.50	458	459	8.40
459	402027.82	1286322.51	459	460	12.75
460	402027.36	1286309.77	460	461	7.85
461	402029.19	1286302.14	461	462	20.34
462	402043.22	1286287.42	462	463	9.81
463	402046.10	1286278.04	463	464	5.29
464	402041.90	1286274.82	464	465	15.99
465	402051.79	1286262.25	465	466	14.59
466	402059.20	1286249.68	466	467	9.53
467	402060.46	1286240.23	467	468	11.96
468	402059.49	1286228.31	468	469	17.56
469	402055.84	1286211.13	469	470	6.18
470	402056.37	1286204.97	470	471	10.78
471	402064.07	1286197.43	471	472	18.14
472	402073.15	1286181.73	472	473	6.17
473	402074.47	1286175.70	473	474	15.48

474	402074.12	1286160.22	474	475	7.47
475	402078.51	1286154.17	475	476	15.62
476	402090.66	1286144.35	476	477	21.08
477	402108.20	1286132.65	-	-	-
-	-	-	-	-	-
478	402045.89	1286573.69	478	479	6.74
479	402045.09	1286567.00	479	480	4.10
480	402043.68	1286563.15	480	481	26.29
481	402027.91	1286542.11	481	482	10.46
482	402023.94	1286532.43	482	483	17.12
483	402016.99	1286516.78	483	484	17.19
484	402003.82	1286505.73	484	485	55.41
485	401964.15	1286467.05	485	486	41.37
486	401939.32	1286433.96	486	487	9.56
487	401934.72	1286425.58	487	488	29.31
488	401918.58	1286401.12	488	489	6.84
489	401914.73	1286395.47	489	490	4.51
490	401912.19	1286391.74	490	491	22.95
491	401898.48	1286373.33	491	492	44.62
492	401872.50	1286337.05	492	493	7.89
493	401868.71	1286330.13	493	494	2.38
494	401867.37	1286328.16	-	-	-
-	-	-	-	-	-
495	401876.73	1286318.13	495	496	9.08

496	401881.24	1286326.01	496	497	6.62
497	401882.36	1286332.53	497	498	13.04
498	401888.46	1286344.05	498	499	34.73
499	401908.78	1286372.22	499	500	85.91
500	401958.62	1286442.19	500	501	6.17
501	401962.96	1286446.57	501	502	3.12
502	401965.98	1286445.80	502	503	53.71
503	402004.27	1286408.14	503	504	27.32
504	402022.23	1286387.55	504	505	13.03
505	402027.14	1286375.48	505	506	18.47
506	402031.61	1286357.56	506	507	6.78
507	402030.29	1286350.91	507	508	18.71
508	402018.14	1286336.68	508	509	13.61
509	402014.02	1286323.71	509	510	14.49
510	402013.54	1286309.23	510	511	16.26
511	402018.22	1286293.66	511	512	18.20
512	402030.99	1286280.69	512	513	9.51
513	402034.38	1286271.80	513	514	21.72
514	402043.75	1286252.20	514	515	6.72
515	402045.84	1286245.81	515	516	7.14
516	402046.70	1286238.72	516	517	8.98
517	402045.91	1286229.77	517	518	18.92
518	402042.08	1286211.24	518	519	9.45
519	402042.52	1286201.80	519	520	6.67

520	402045.82	1286196.00	520	521	8.13
521	402051.92	1286190.63	521	522	6.78
522	402055.39	1286184.81	522	523	9.04
523	402060.02	1286177.04	523	524	7.19
524	402060.58	1286169.87	524	525	11.45
525	402060.33	1286158.42	525	526	7.78
526	402063.01	1286151.12	526	527	7.99
527	402068.19	1286145.04	527	528	16.87
528	402081.27	1286134.39	528	529	8.83
529	402088.36	1286129.13	-	-	-
-	-	-	-	-	-
530	414396.44	1281685.12	530	531	21.07
531	414386.17	1281703.52	531	532	61.86
532	414357.51	1281758.34	532	533	55.85
533	414330.21	1281807.06	533	534	127.94
534	414272.62	1281921.30	534	535	23.03
535	414260.95	1281941.16	535	536	92.33
536	414205.97	1282015.33	536	537	39.98
537	414184.31	1282048.94	537	538	27.23
538	414172.02	1282073.24	538	539	32.06
539	414160.11	1282103.01	539	540	23.80
540	414153.12	1282125.76	540	541	78.76
541	414136.61	1282202.77	541	542	99.06
542	414111.12	1282298.49	542	543	92.49

543	414079.96	1282385.57	543	544	25.76
544	414069.98	1282409.32	544	545	68.15
545	414033.91	1282467.14	-	-	-
-	-	-	-	-	-
546	414026.51	1282463.39	546	547	67.36
547	414057.83	1282403.75	547	548	25.32
548	414067.64	1282380.41	548	549	91.54
549	414098.47	1282294.22	549	550	97.80
550	414123.63	1282199.71	550	551	79.71
551	414140.38	1282121.78	551	552	24.70
552	414147.65	1282098.17	552	553	33.11
553	414159.97	1282067.44	553	554	29.27
554	414174.07	1282041.79	554	555	1.16
555	414174.77	1282040.86	555	556	38.40
556	414194.76	1282008.07	556	557	91.99
557	414249.56	1281934.18	557	558	22.42
558	414260.92	1281914.85	558	559	117.19
559	414314.40	1281810.58	559	560	2.01
560	414316.34	1281811.12	560	561	147.32
561	414388.18	1281682.50	561	562	4.70
562	414390.36	1281678.34	-	-	-
-	-	-	-	-	-
563	413918.98	1282419.33	563	564	13.13
564	413916.14	1282406.51	564	565	8.89

565	413913.80	1282397.93	565	566	20.88
566	413915.44	1282377.11	566	567	10.00
567	413914.71	1282367.14	567	568	24.70
568	413909.03	1282343.10	568	569	19.01
569	413912.57	1282324.42	569	570	33.71
570	413917.18	1282291.03	570	571	6.91
571	413915.90	1282284.24	571	572	10.73
572	413909.26	1282275.81	572	573	10.09
573	413899.97	1282271.88	573	574	30.69
574	413869.56	1282267.76	574	575	47.47
575	413823.78	1282255.19	575	576	32.95
576	413790.91	1282252.96	576	577	23.45
577	413767.62	1282250.21	-	-	-
-	-	-	-	-	-
578	413910.06	1282418.73	578	579	4.22
579	413907.16	1282415.66	579	580	4.75
580	413904.97	1282411.44	580	581	11.49
581	413902.23	1282400.28	581	582	5.03
582	413901.94	1282395.26	582	583	21.05
583	413904.09	1282374.32	583	584	29.08
584	413900.45	1282345.47	584	585	27.25
585	413905.00	1282318.60	585	586	23.29
586	413908.34	1282295.55	586	587	4.85
587	413907.28	1282290.82	587	588	6.17

588	413902.57	1282286.84	588	589	9.93
589	413893.15	1282283.70	589	590	28.19
590	413865.18	1282280.17	590	591	45.65
591	413821.38	1282267.30	591	592	31.45
592	413789.94	1282266.65	592	593	23.10
593	413767.01	1282263.89	-	-	-
-	-	-	-	-	-
594	415561.74	1289187.28	594	595	37.19
595	415585.35	1289216.01	595	596	138.12
596	415680.22	1289316.39	596	597	49.93
597	415714.95	1289352.26	597	598	8.91
598	415720.30	1289359.39	598	599	8.25
599	415722.38	1289367.37	599	600	8.55
600	415720.99	1289375.81	600	601	36.75
601	415700.25	1289406.15	601	602	28.87
602	415684.75	1289430.51	602	603	9.02
603	415679.91	1289438.12	603	604	6.77
604	415675.32	1289443.10	604	605	5.53
605	415670.76	1289446.23	605	606	7.31
606	415663.64	1289447.90	606	607	12.25
607	415651.44	1289446.82	607	608	24.51
608	415627.87	1289440.08	608	609	88.11
609	415554.54	1289391.24	609	610	6.77
610	415548.35	1289388.49	610	611	10.35

611	415538.17	1289386.62	611	612	32.04
612	415508.56	1289374.37	612	613	3.13
613	415505.44	1289374.61	613	614	2.37
614	415503.58	1289376.08	-	-	-
-	-	-	-	-	-
615	415556.59	1289198.96	615	616	5.93
616	415559.02	1289204.37	616	617	26.35
617	415574.77	1289225.50	617	618	138.40
618	415669.92	1289326.00	618	619	49.04
619	415704.06	1289361.20	619	620	7.71
620	415709.68	1289366.48	620	621	3.29
621	415711.36	1289369.31	621	622	1.54
622	415711.23	1289370.84	622	623	52.55
623	415680.89	1289413.75	623	624	8.24
624	415676.37	1289420.64	624	625	21.92
625	415663.59	1289438.45	625	626	11.34
626	415652.26	1289437.91	626	627	23.97
627	415629.99	1289429.04	627	628	33.69
628	415603.61	1289408.09	628	629	51.49
629	415560.77	1289379.53	629	630	8.94
630	415552.63	1289375.83	630	631	11.21
631	415541.62	1289373.70	631	632	32.28
632	415511.81	1289361.31	632	633	9.45
633	415502.36	1289361.48	633	634	10.63

634	415494.56	1289368.70	-	-	-
-	-	-	-	-	-
635	415826.25	1289715.33	635	636	9.83
636	415817.84	1289710.24	636	637	19.06
637	415801.65	1289700.19	637	638	0.69
638	415802.03	1289699.62	638	639	24.87
639	415781.75	1289685.23	639	640	26.49
640	415758.98	1289671.69	640	641	56.50
641	415710.72	1289642.31	641	642	31.74
642	415684.19	1289624.88	642	643	39.39
643	415651.64	1289602.70	643	644	8.20
644	415644.47	1289598.72	644	645	27.04
645	415617.64	1289595.36	645	646	19.21
646	415598.64	1289592.56	646	647	7.01
647	415591.79	1289591.08	647	648	10.46
648	415581.57	1289588.87	648	649	30.24
649	415554.49	1289575.41	649	650	3.56
650	415550.94	1289575.16	650	651	3.15
651	415547.84	1289575.74	-	-	-
-	-	-	-	-	-
652	415819.71	1289723.81	652	653	37.95
653	415788.35	1289702.43	653	654	9.42
654	415780.25	1289697.62	654	655	16.01
655	415767.25	1289688.28	655	656	0.11

656	415767.20	1289688.38	656	657	5.95
657	415762.57	1289684.64	657	658	16.96
658	415747.53	1289676.81	658	659	66.51
659	415692.22	1289639.87	659	660	47.46
660	415652.39	1289614.06	660	661	8.40
661	415645.10	1289609.88	661	662	36.06
662	415609.69	1289603.04	662	663	17.08
663	415592.61	1289602.87	663	664	5.00
664	415588.16	1289600.59	664	665	5.73
665	415583.04	1289598.02	665	666	1.45
666	415582.38	1289599.31	666	667	11.50
667	415572.45	1289593.50	667	668	0.98
668	415572.65	1289592.54	668	669	7.41
669	415565.78	1289589.77	669	670	14.40
670	415552.02	1289585.53	670	671	4.09
671	415548.04	1289586.49	671	672	13.96
672	415536.23	1289593.93	-	-	-
-	-	-	-	-	-
673	419326.30	1282120.22	673	674	6.16
674	419331.60	1282123.35	674	675	27.16
675	419342.52	1282148.22	675	676	85.66
676	419362.39	1282231.54	676	677	60.25
677	419372.69	1282290.90	677	678	37.91
678	419381.99	1282327.65	678	679	35.20

679	419391.66	1282361.50	679	680	13.42
680	419392.69	1282374.88	680	681	65.98
681	419386.00	1282440.52	681	682	40.75
682	419382.45	1282481.12	682	683	10.47
683	419381.94	1282491.58	683	684	24.23
684	419381.98	1282515.81	-	-	-
-	-	-	-	-	-
685	419320.31	1282131.64	685	686	5.10
686	419324.57	1282134.45	686	687	17.73
687	419330.92	1282151.00	687	688	24.52
688	419337.44	1282174.64	688	689	67.90
689	419352.11	1282240.94	689	690	66.87
690	419366.41	1282306.26	690	691	8.00
691	419358.45	1282305.43	691	692	27.54
692	419330.97	1282307.19	692	693	92.66
693	419238.47	1282312.55	693	694	18.38
694	419220.10	1282313.27	694	695	11.03
695	419209.12	1282314.32	695	696	2.24
696	419207.04	1282313.48	696	697	18.81
697	419203.63	1282294.98	697	698	23.18
698	419201.59	1282271.89	698	699	28.12
699	419199.79	1282243.83	699	700	25.59
700	419194.66	1282218.76	700	701	135.29
701	419154.76	1282089.49	-	-	-

-	-	-	-	-	-
702	419110.15	1282711.31	702	703	14.42
703	419120.48	1282701.25	703	704	10.03
704	419125.11	1282692.35	704	705	38.04
705	419133.96	1282655.35	705	706	53.89
706	419146.99	1282603.06	706	707	40.09
707	419157.88	1282564.48	707	708	18.00
708	419161.53	1282546.85	708	709	8.17
709	419162.37	1282538.72	709	710	43.07
710	419170.98	1282496.52	710	711	26.42
711	419182.41	1282472.70	711	712	17.14
712	419185.15	1282455.78	712	713	18.89
713	419188.45	1282437.18	713	714	14.13
714	419190.09	1282423.15	714	715	19.95
715	419193.82	1282403.55	715	716	51.77
716	419205.35	1282353.08	716	717	23.45
717	419207.31	1282329.71	717	718	0.90
718	419208.07	1282329.23	718	719	13.03
719	419221.07	1282328.39	719	720	18.40
720	419239.46	1282327.67	720	721	75.50
721	419314.57	1282320.04	721	722	43.91
722	419358.41	1282317.56	722	723	10.03
723	419368.28	1282319.34	723	724	42.42
724	419378.93	1282360.40	724	725	3.31

725	419379.77	1282363.60	725	726	11.92
726	419380.65	1282375.49	726	727	42.94
727	419376.86	1282418.26	727	728	22.26
728	419374.53	1282440.40	728	729	52.19
729	419368.23	1282492.21	729	730	23.66
730	419369.12	1282515.85	-	-	-
-	-	-	-	-	-
731	419099.20	1282702.84	731	732	11.74
732	419107.75	1282694.80	732	733	4.91
733	419111.74	1282691.93	733	734	30.00
734	419119.64	1282662.99	734	735	28.65
735	419125.76	1282635.00	735	736	16.66
736	419129.21	1282618.70	736	737	74.53
737	419148.41	1282546.69	737	738	57.74
738	419158.55	1282489.85	738	739	24.54
739	419168.88	1282467.59	739	740	11.98
740	419172.37	1282456.13	740	741	54.80
741	419179.26	1282401.76	741	742	52.01
742	419190.84	1282351.06	742	743	28.17
743	419193.10	1282322.98	743	744	49.24
744	419186.67	1282274.16	744	745	28.30
745	419184.84	1282245.92	745	746	23.54
746	419180.09	1282222.86	746	747	19.19
747	419177.56	1282203.84	747	748	29.00

748	419168.46	1282176.31	748	749	86.53
749	419140.90	1282094.29	-	-	-
-	-	-	-	-	-
750	419211.47	1281674.30	750	751	2.43
751	419209.63	1281672.72	751	752	10.70
752	419199.31	1281669.90	752	753	27.34
753	419172.19	1281673.34	753	754	3.34
754	419169.17	1281674.77	754	755	8.07
755	419162.47	1281679.27	755	756	3.62
756	419159.19	1281680.81	756	757	62.54
757	419098.58	1281696.24	757	758	13.55
758	419085.16	1281694.35	758	759	10.88
759	419075.40	1281689.54	759	760	11.40
760	419067.34	1281681.48	760	761	7.94
761	419063.25	1281674.67	761	762	15.24
762	419056.90	1281660.82	762	763	24.94
763	419047.36	1281637.78	763	764	5.84
764	419044.75	1281632.56	764	765	6.66
765	419040.10	1281627.79	765	766	6.70
766	419037.37	1281621.67	766	767	24.70
767	419030.90	1281597.83	767	768	10.98
768	419024.89	1281588.64	768	769	11.40
769	419016.72	1281580.69	769	770	11.39
770	419006.48	1281575.70	770	771	11.92

771	418994.68	1281573.98	771	772	42.45
772	418953.42	1281583.97	772	773	82.58
773	418875.69	1281611.84	773	774	23.80
774	418852.61	1281617.65	774	775	22.32
775	418830.76	1281622.21	-	-	-
-	-	-	-	-	-
776	419302.10	1281785.25	776	777	43.47
777	419274.01	1281752.08	777	778	11.00
778	419265.70	1281744.87	778	779	22.47
779	419250.25	1281728.56	779	780	25.47
780	419232.92	1281709.90	780	781	1.65
781	419231.30	1281710.22	781	782	6.36
782	419227.73	1281704.96	782	783	17.37
783	419218.19	1281690.44	783	784	16.16
784	419211.92	1281675.55	-	-	-
-	-	-	-	-	-
785	419294.11	1281794.54	785	786	42.67
786	419266.35	1281762.13	786	787	14.52
787	419255.34	1281752.66	787	788	12.52
788	419246.63	1281743.67	788	789	6.27
789	419242.59	1281738.88	789	790	41.84
790	419217.21	1281705.62	790	791	24.89
791	419202.77	1281685.35	791	792	5.62
792	419197.27	1281684.21	792	793	21.53

793	419175.93	1281687.10	793	794	3.95
794	419172.34	1281688.74	794	795	8.08
795	419165.66	1281693.28	795	796	3.67
796	419162.26	1281694.66	796	797	66.59
797	419097.62	1281710.67	797	798	15.49
798	419082.28	1281708.51	798	799	17.01
799	419066.65	1281701.79	799	800	14.09
800	419056.57	1281691.95	800	801	10.92
801	419050.60	1281682.81	801	802	17.19
802	419043.22	1281667.28	802	803	21.27
803	419035.83	1281647.33	803	804	6.33
804	419033.33	1281641.52	804	805	9.56
805	419027.28	1281634.12	805	806	6.94
806	419023.91	1281628.05	806	807	24.07
807	419017.74	1281604.78	807	808	7.34
808	419013.90	1281598.52	808	809	7.42
809	419008.61	1281593.32	809	810	8.62
810	419001.10	1281589.08	810	811	5.42
811	418995.73	1281588.31	811	812	40.70
812	418956.18	1281597.91	812	813	81.81
813	418879.18	1281625.55	813	814	24.10
814	418855.72	1281631.05	814	815	22.79
815	418833.52	1281636.19	-	-	-



**ДЕПАРТАМЕНТ
ОХРАНЫ ОБЪЕКТОВ
КУЛЬТУРНОГО НАСЛЕДИЯ
ЯРОСЛАВСКОЙ ОБЛАСТИ**

Комсомольская ул., д. 12,
г. Ярославль, 150000
Телефон (4852) 59-42-92
Факс (4852) 59-47-02
e-mail: dookn@yarregion.ru
http://yarregion.ru/depts/dookn
ОГРН 1157627011630,
ИНН / КПП 7604281999 / 760401001

09.04.2021 № ИХ.ЧБ.ИЗОР/21

На № 221 от 16.03.2021

Заместителю генерального директора
ООО «Проектно-Исследовательский
Центр»

А.В. Королевой

Ленина ул., д. 458, г. Ставрополь,
Ставропольский край, Россия, 355000

gkpm.geo@mail.ru

О предоставлении информации

На Ваш запрос сообщаем, что участки, расположенные в Октябрьском сельском поселении Рыбинского муниципального района Ярославской области, а именно:

- д. Андреевское, площадью 3931 кв. м;
- д. Гришенино, площадью 11737 кв. м;
- п. Лом, площадью 39926 кв. м;
- с. Панфилово, площадью 12588 кв. м;
- д. Приволжье, площадью 8691 кв. м;
- д. Рютово, площадью 12573 кв. м

расположены вне зон охраны, вне защитных зон объектов культурного наследия.

В границах испрашиваемых участков отсутствуют объекты культурного наследия, включенные в единый государственный реестр объектов культурного наследия (памятников истории и культуры) народов Российской Федерации (далее – реестр), а также выявленные объекты культурного наследия.

Сведениями об отсутствии на участках объектов, обладающих признаками объекта культурного наследия (в т.ч. археологического), департамент не располагает. Учитывая изложенное, при осуществлении на указанных участках, изыскательских, проектных, земляных, строительных, мелиоративных, хозяйственных и иных работ, в соответствии со статьями 28, 30, 31, 32, 36, 45.1 Федерального закона от 25.06.2002 № 73-ФЗ «Об объектах культурного наследия (памятниках истории и культуры) народов Российской Федерации» (далее – Федеральный закон № 73-ФЗ), подпунктом д) пункта 11.1, пунктом 11.3 Положения о государственной историко-культурной экспертизе, утвержденного постановлением Правительства Российской Федерации от 15.07.2009 № 569, необходимо:

- провести государственную историко-культурную экспертизу земельного участка, подлежащего воздействию земляных, строительных, хозяйственных и иных работ, путем археологической разведки, в порядке, установленном статьей 45.1 Федерального закона № 73-ФЗ;

- представить в департамент документацию, подготовленную на основе археологических полевых работ, содержащую результаты исследований, в соответствии с которыми определяется наличие или отсутствие объектов, обладающих признаками объекта культурного наследия на земельном участке, подлежащем воздействию земляных, строительных, хозяйственных и иных работ, а также заключение государственной историко-культурной экспертизы указанной документации (либо земельного участка).

В случае обнаружения в границах земельного участка, подлежащего воздействию земляных, строительных, хозяйственных и иных работ объектов, обладающих признаками объекта археологического наследия, и после принятия департаментом решения о включении данного объекта в перечень выявленных объектов культурного наследия:

- разработать в составе проектной документации раздел об обеспечении сохранности или проект обеспечения сохранности выявленного объекта культурного наследия либо план проведения спасательных археологических полевых работ, включающих оценку воздействия проводимых работ на указанный объект культурного наследия (далее документация или раздел документации, обосновывающий меры по обеспечению сохранности выявленного объекта культурного (археологического) наследия);

- получить по документации или разделу документации, обосновывающей меры по обеспечению сохранности выявленного объекта культурного наследия заключение государственной историко-культурной экспертизы и представить его совместно с указанной документацией в департамент на согласование;

- обеспечить реализацию согласованной департаментом документации, обосновывающей меры по обеспечению сохранности выявленного объекта культурного (археологического) наследия.

Сообщаем также, что участок, площадью 6709 кв. м, по адресу: Ярославская область, Рыбинский район, Октябрьское сельское поселение, с. Тихвинское расположен в границах территории и границах защитной зоны объекта культурного наследия регионального значения «Ансамбль усадьбы Н.И. Тишинина», XVIII – XIX вв. Указанный объект культурного наследия включен в реестр согласно постановлению Главы Администрации Ярославской области от 22.11.1993 № 329.

Границы территории объекта культурного наследия утверждены приказом департамента культуры Ярославской области от 12.12.2013 № 57. Таким образом, особый режим использования участка в границах территории объекта культурного наследия устанавливается в соответствии

с подпунктами 1, 3 пункта 1 статьи 5.1, пунктом 2 статьи 36 Федерального № 73-ФЗ.

В соответствии с подпунктом 2 пункта 3 статьи 34.1 Федерального закона № 73-ФЗ границы защитной зоны указанного объекта культурного наследия устанавливаются на расстоянии 150 метров от внешних границ территории ансамбля.

Графическое описание местоположения границ защитной зоны утверждено приказом департамента охраны объектов культурного наследия Ярославской области от 28.10.2020 № 126.

Обращаем Ваше внимание, что согласно пункту 1 статьи 34.1 Федерального закона № 73-ФЗ в границах защитных зон объектов культурного наследия, в целях обеспечения сохранности объектов культурного наследия и композиционно-видовых связей (панорам), запрещаются строительство объектов капитального строительства и их реконструкция, связанная с изменением их параметров (высоты, количества этажей, площади), за исключением строительства и реконструкции линейных объектов.

Таким образом, осуществление деятельности на испрашиваемых участках возможно с учетом соблюдения требований, установленных законодательством об объектах культурного наследия.

И.о. директора департамента



Н.Л. Грушевская

Яблокова Татьяна Игоревна
(4852) 59-47-70



**ПОСТАНОВЛЕНИЕ
АДМИНИСТРАЦИИ
Рыбинского муниципального района**

от 08.02.2024

№ 128

О подготовке проектов межевания
территории

На основании заявления администрации Октябрьского сельского поселения Рыбинского муниципального района Ярославской области, протокола заседания комиссии по градостроительству Рыбинского муниципального района от 20.01.2024 № 1, руководствуясь статьями 41-46 Градостроительного кодекса Российской Федерации, постановлением администрации Рыбинского муниципального района от 20.06.2018 № 1168 «О порядке подготовки документации по планировке территории, разрабатываемой на основании решений администрации Рыбинского муниципального района, принятия решения об утверждении документации по планировке территории, порядке внесения изменений в такую документацию, отмены такой документации или ее отдельных частей, признания отдельных частей документации не подлежащими применению в соответствии с Градостроительным кодексом Российской Федерации», администрация Рыбинского муниципального района

ПОСТАНОВЛЯЕТ:

1. Администрации Октябрьского сельского поселения рекомендовать подготовить проекты межевания территорий для размещения объектов транспортной инфраструктуры, расположенных на территории Октябрьского сельского поселения Рыбинского муниципального района:
- автомобильная дорога общего пользования местного значения д. Андреевское в соответствии с графическим приложением 1 на одном листе;
 - автомобильная дорога общего пользования местного значения д. Гришино в соответствии с графическим приложением 2 на одном листе;
 - автомобильная дорога общего пользования местного значения п. Лом в соответствии с графическим приложением 3 на одном листе;
 - автомобильная дорога общего пользования местного значения с. Панфилово в соответствии с графическим приложением 4 на одном листе;
 - автомобильная дорога общего пользования местного значения д. Приволжье в соответствии с графическим приложением 5 на одном листе;

- автомобильная дорога общего пользования местного значения д. Рютово в соответствии с графическим приложением 6 на одном листе;

- автомобильная дорога общего пользования местного значения с. Тихвинское в соответствии с графическим приложением 7 на одном листе.

2. Рекомендовать администрации Октябрьского сельского поселения обеспечить разработку проектов межевания территории, указанных в п. 1 постановления, за счет средств бюджета Октябрьского сельского поселения Рыбинского муниципального района Ярославской области.

3. Установить, что предложения физических или юридических лиц о порядке, сроках подготовки и содержании документации по планировке территории, указанной в п. 1 постановления, направляются в управление АПК, архитектуры и земельных отношений администрации Рыбинского муниципального района в течение 20 дней со дня официального опубликования настоящего постановления.

4. Опубликовать постановление в газете "Новая жизнь" и разместить на официальном сайте Рыбинского муниципального района в сети "Интернет".

5. Постановление вступает в силу с момента опубликования.

6. Контроль за исполнением постановления возложить на первого заместителя главы администрации Рыбинского муниципального района Т.Ю. Кругликову.

Глава Рыбинского муниципального района




Т.А. Смирнова

Ситуационная схема

территории для размещения объектов транспортной инфраструктуры автомобильной
дороги общего пользования местного значения деревни Андреевское Октябрьского
сельского поселения Рыбинского муниципального района Ярославской области



СОГЛАСОВАНО:
Начальник управления АПК, архитектуры
и земельных отношений администрации РМР

 М.В. Лозовская

Ситуационная схема

территории для размещения объектов транспортной инфраструктуры автомобильной
дороги общего пользования местного значения деревни Гришино Октябрьского
сельского поселения Рыбинского муниципального района Ярославской области



СОГЛАСОВАНО:
Начальник управления АПК, архитектуры
и земельных отношений администрации РМР

 М.В. Лозовская

Ситуационная схема

территории для размещения объектов транспортной инфраструктуры автомобильной
дороги общего пользования местного значения поселок Лом Октябрьского сельского
поселения Рыбинского муниципального района Ярославской области




СОГЛАСОВАНО:
Начальник управления АПК, архитектуры
и земельных отношений администрации РМР

М.В. Лозовская

Ситуационная схема

территории для размещения объектов транспортной инфраструктуры автомобильной
дороги общего пользования местного значения село Панфилово Октябрьского
сельского поселения Рыбинского муниципального района Ярославской области



СОГЛАСОВАНО:
Начальник управления АПК, архитектуры
и земельных отношений администрации РМР

М.В. Лозовская

Ситуационная схема
территории для размещения объектов транспортной инфраструктуры автомобильной
дороги общего пользования местного значения деревни Приволье Октябрьского
сельского поселения Рыбинского муниципального района Ярославской области



СОГЛАСОВАНО:
Начальник управления АПК, архитектуры
и земельных отношений администрации РМР


М.В. Лозовская

Ситуационная схема
территории для размещения объектов транспортной инфраструктуры автомобильной
дороги общего пользования местного значения деревни Рюгово Октябрьского
сельского поселения Рыбинского муниципального района Ярославской области



СОГЛАСОВАНО:
Начальник управления АПК, архитектуры
и земельных отношений администрации РМР


М.В. Лозовская

Ситуационная схема

территории для размещения объектов транспортной инфраструктуры автомобильной
дороги общего пользования местного значения село Тихвинское Октябрьского
сельского поселения Рыбинского муниципального района Ярославской области



СОГЛАСОВАНО:

Начальник управления АПК, архитектуры
и земельных отношений администрации РМР

М.В. Лозовская

Примено

Противоправно



Получено

№ 02